Innehåll Sidan

Teckenförklaring (kartsymboler) 2
Sidindelning översiktskartor 3
Översiktskartor ..... 4 - 21
Sidindelning tätortskartor 22
Tätortskartor ..... 23 - 49
Textsymboler och kontaktinformation 50
Utdrag ur lokala trafikföreskrifter ..... 50 - 93
Transport av farligt gods på vägfärjor ..... 94 - 95
Ortsregister ..... 96 - 101
Anteckningar ..... 102 - 105
Övrig information om farligt gods 106
Olycksrapportering 107-108

Vad presenteras i denna information?

Denna väginformation presenterar de lokala trafikföreskrifter som finns för transporter av farligt gods. Dessa ges ut av länsstyrelserna, och utgörs av områdesförbud eller förbudssträckor för vissa typer av ämnen och transporter. Här presenteras även de vägar och parkeringsplatser som rekommenderas för transporter av farligt gods. Observera att de lokala trafikföreskrifterna revideras kontinuerligt. Därför kan ändringar i föreskrifterna ha skett efter utgivandet av denna publikation.

Räddningsverkets atlas "Väginformation om farligt gods 2008" innehåller, förutom kartor, en användarvänlig textversion av de lokala trafikföreskrifter som rör transporter med farligt gods. Informationen publiceras också på svenska och engelska på Räddningsverkets webbplats www.raddningsverket.se/farligtgods. För att läsa föreskrifterna i sitt ursprungliga utförande, besök länsstyrelsernas webbplatser, vars adresser återfinns vid respektive läns textsammanställning.

Definitioner

Farligt gods avser, enligt Statens räddningsverks föreskrifter om transport av farligt gods på väg och i terräng (ADR-S), ämnen och föremål vars transport är antingen förbjuden eller tillåten endast under villkor angivna i föreskrifterna.

Primära transportvägar avser ett lämpligt huvudvägnät för genomfartstrafik och ska användas så långt det är möjligt.

Sekundära transportvägar är avsedda för lokala transporter till och från de primära transportlederna och ska inte användas för genomfartstrafik.

→ Fler och fler länsstyrelser väljer att inte dela in vägarna på primära och sekundära vägval, utan vill endast kalla vägarna för rekommenderade. Dessa rekommenderade transportvägar presenteras på samma sätt som en primär transportväg i vår väginformation.

Teckenförklaring

Kartsymboler
Legend
Zeichenerklärung
Legende de la carte

Primär transportväg för transporter av farligt gods
Primary transport route for the transport of dangerous goods
Primäre Transportstrasse für Transporte mit gefährlichen Gütern
Réseau routier primaire le transport de marchandises dangereux

Primära transportvägar avser ett lämpligt huvudvägnät för genomfartstrafik och bör användas så långt det är möjligt

Sekundär transportväg för transporter av farligt gods
Secondary transport route for the transport of dangerous goods
Sekundäre Transportstrasse für Transporte mit gefährlichen Gütern
Réseau routier secondaire le transport de marchandises dangereux

Sekundära transportvägar är avsedda för lokala transporter till och från de primära transportvägarna och bör inte användas för genomfartstrafik

Rekommenderad parkeringsplats för transporter av farligt gods
Recommended parking place for the transport of dangerous goods
Empfohlener Parkplatz für Transporte mit gefährlichen Gütern
Aire de stationnement proposeé le transport de marchandises dangereux

Orange symbol används bara på kartorna i denna väginformation. Ute på vägen och i texten i denna information används följande vägmärke för rekommenderade parkeringsplatser

Område/vägsträcka med vissa restriktioner för transporter av farligt gods
Areas/stretches of road with certain restrictions on the transport of dangerous goods
Gebiet/Strassenabschnitt mit gewissen Beschränkungen für Transporte mit gefährlichen Gütern
Restrictions pour le transport des marchandises dangereuses

Motorväg
Motorway
Autobahn
Autoroute á chaussées séparées

Europaväg med vägnummer
European road with road number
Europastrasse mit Nummer
Autoroute avec numéros des routes européennes

Riksväg med vägnummer
National main road with road number
Fernverkehrsstrasse mit Nummer
Route principale avec numéros

Länsväg med vägnummer
County road with road number
Landesstrasse mit Nummer
Route secondaire avec numéros

Trafikplats (tpl): ○komplett; ◑begränsad av- och påfart
Interchange: complete- half/limited
Anschlussstelle: Einfahrt und/oder - Ausfahrt
Intersection dénivelée: compléte - sortie/entrée limitée

Trafikplatsnummer
Interchange number
Ausfahrtnummer
Numéro de sortie

Färja
Ferry
Fähre
Bac

Järnväg
Railway
Eisenbahn
Chemin de ferre

Tätort med mer än 1000 invånare
Built-up area with more than 1000 inhabitants
Ortschaft mit >-1000 Einwohnern
Localité avec > 1000 habitants

Tätort med 200-999 invånare
Built-up area with 200-999 inhabitants
Ortschaft mit 200-999 Einwohnern
Localité avec 200-999 habitants

Flygplats
Airport
Flughafen
Aéroport

Fyr
Lighthouse
Leuchtturm
Phare

Riksgräns
National border
Staatsgrenze
Frontiére d'état

Länsgräns
County boundary
Provinzgrenze
Frontiére d'épartementale

METRIA
INGÅR I LANTMÄTERIET

Sidindelning översiktskartor

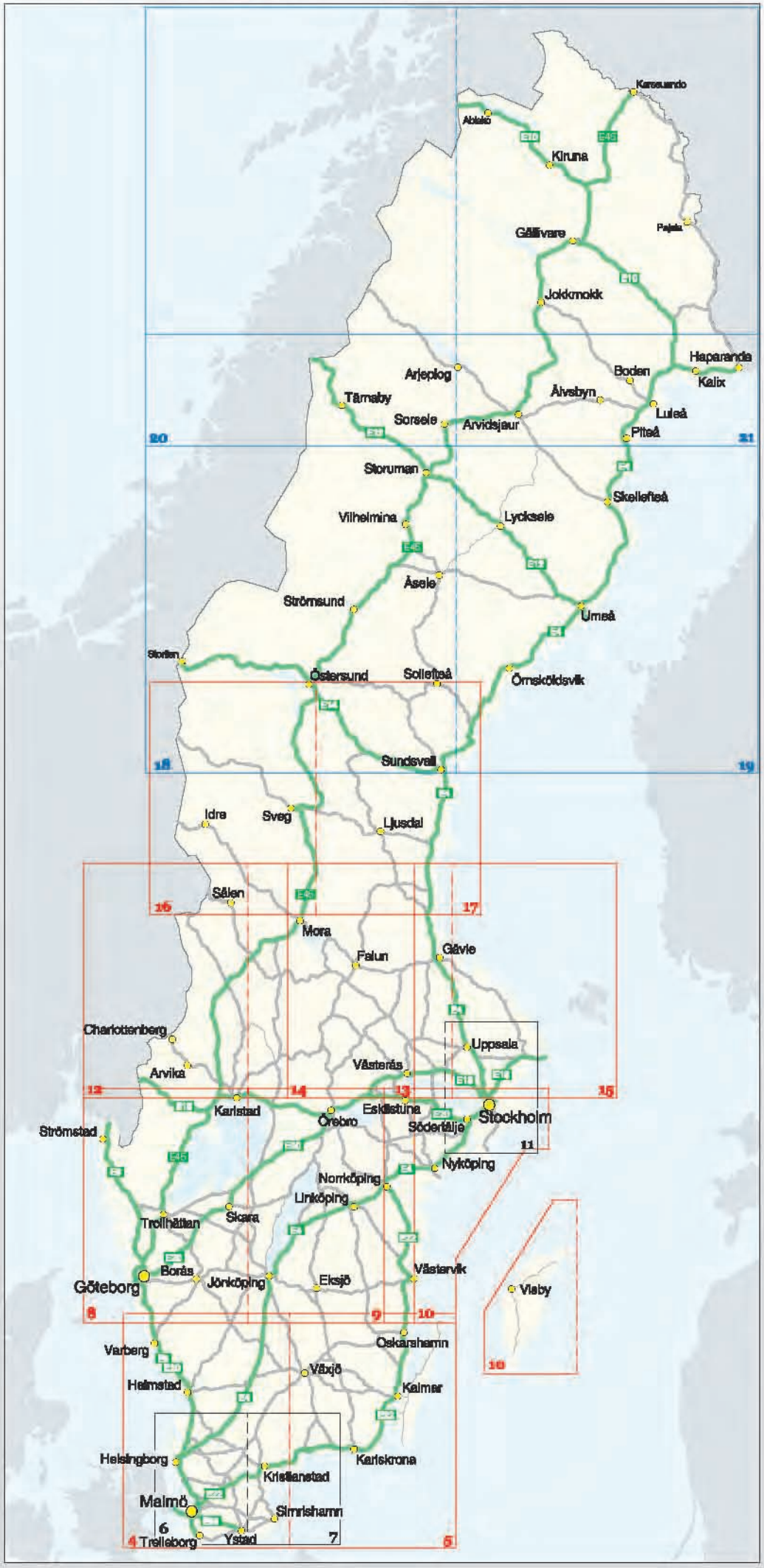

Page classification
Einteilung der Seiten
Pagination

Norra Sverige
Skala 1:1 500 000

Sid 18-21

Södra Sverige
Skala 1:800 000

Sid 4-5, 8-10,12-14

Skåne, Stockholm
Skala 1:450 000

Sid 6-7, 11

Tätorterna
Skala 1:100 000

Sid 23-49

Åsa
Frillesås
Torestorp
Horred
Östra Frölunda
Sjötofta
Mariebolm
Klevshult
Vrigstad
Gnosjö
GISLAVED
Anderstorp
Hillerstorp
Kungsäter
Mjöbäck
Väröbacka
Veddige
Bua
Derome
Älvsered
Kultorp
Lanna
VÄRNAMO
Kärda
Tångaberg
Tofta
Skällinge
Burseryd
Smålandsstenar
Hetteln
Bredaryd
Forsheda
Trönningeby
VARBERG
Rolfstorp
Ullared
Ätran
Fegen
Broaryd
Landeryd
Skeppshult
Bor
Hånger
Tånnö
Köinge
Södra Nås
Träslövsläge
Tvääker
Morup
Längås
Ljungby
Kinnared
Hyltebruk
Horda
Pydaholm
Vessigebro
Glommen
Vinberg
Torup
Rydöbruk
Unnaryd
Vittaryd
Skogstorp
Årstad
Heberg
Skrea
FALKENBERG
Lagan
Hjortsberga
ALVESTA
Slöinge
Getinge
Lidhult
Ryssby
Steninge
Kvibille
Oskarström
Angelstad
LJUNGBY
Harplinge
Sennan
Simlångsdalen
Kånna
Vislanda
Haverdal
Holm
Åled
Gullbrandstorp
Skedala
Eneryda
Frösakull
Tylösand
Fyllinge
Liatorp
HALMSTAD
Laxvik
Trönninge
Diö
Eldsberga
Gullbranna
Genevad
Veinge
Tjärby
Knäred
ÄLMHULT
Traryd
Strömsnäsbruk
Delary
Mellbystrand
LAHOLM
Ysby
Timsfors
Häradsbäck
Vallberga
Ränneslöv
Killeberg
Bästad
Torekov
Östra Karup
Hishult
Markaryd
Grevie
Hasslöv
Växtorp
Emmaljunga
OSBY
Förslöv
Fagerhult
Lönsboda
Svenstorp
Vittsjö
Vejbystrand
Hjärnarp
Åsljunga
Hästveda
Östanå
Vilshult
Mölle
Arild
ÄNGELHOLM
Munka-Ljungby
Örkelljunga
Glimåkra
OLOFSTRÖM
Jonstorp
Ossjö
Eket
Bjärnum
Sibbhult
HÖGANÄS
Mjöhult
Mala
Broby
Jämshög
Lerberget
Ostra Ljungby
Stidsvig
Ballingslöv
Hjärsås
Immeln
Viken
Strövelstorp
Kattarp
Vankiva
Knislinge
Arkelstorp
Näsum
Kvidinge
KLIPPAN
Västra Torup
Tyringe
Hanaskog
Ödåkra
Hyllinge
ÅSTORP
PERSTORP
HÄSSLEHOLM
Domsten
Hittarp
BJUV
Billesholm
Vinslöv
Torsebro
BROMÖLLA
HELSINGBORG
Tormestorp
Ljungbyhed
Farlöv
Österslöv
Mörarp
Pårp
Önnestad
Eljarkinge
HELSINGÖR
Bärslöv
Kägeröd
Röstånga
Sösdala
KRISTIANSTAD
Nymölla
Rydebäck
Gantofta
Ekeby
Billinge
HÖÖR
Tjörnarp
Ovesholm
Näsum
Glumslöv
Svalöv
Stockamöllan
Linderöd
Tollarp
Rinkaby
Tågarp
Asmundtorp
Stehag
Ludvigsborg
Gårds Köpinge
ÅHUS
Ven
LANDSKRONA
Häljarp
Teckomatorp
Marieholm
Bosjökloster
Everöd
Yngsjö
DANMARK
ESLÖV
Kungshult
Ö.Sönnarslöv
Vittskövle
Saxtorpsskogen
KÄVLINGE
Hurva
HÖRBY
Huaröd
Höfterup
Degeberga
Barsebäck
Furulund
Gårdstånga
Löberöd
Hanöbukten
KÖPENHAMN
LÖDDEKÖPINGE
LUND
Bevingeby
Bjärsjölagård
BJÄRRED
S.SANDBY
Brösarp
Saltholm
LOMMA
DALBY
Vollsjö
Vitaby
Kivik
MALMÖ
ÅKARP
Hjärup
Veberöd
Lövestad
SJÖBO
Sankt Olof
STAFFANSTORP
Dragör
Bara
Blentarp
Skånes Tranås
Onslunda
Vik
Baskemölla
Bunkeflostrand
Klägerup
Genarp
SIMRISHAMN
Kristineberg
Gärsnäs
Tygelsjö
Oxie
Tommarp
SKURUP
Svedala
Sövestad
TOMELILLA
Brantevik
VELLINGE
Hammenhög
SKANÖR FALSTERBO
HÖLLVIKEN
Alstad
Pydsgård
St.Herrestad
Köpingebro
Skillinge
Skivarp
Anderslöv
Svarte
Borrby
Ljunghusen
Nybrostrand
Löderup
YSTAD
Klagstorp
Abbekås
TRELLEBORG
Beddingestrand
Gislövsläge
Smygehamn
Travemünde
Travemünde
Rostock
Gdansk
Swinoujscie
Rønne
Bornholmsgatt
Öresund
Gronå
Hallands Väderö
Laholmsbukten
Ätran
Fegen
Ätran
Ljungby
Ljungby
Ljungby

SÄVSJÖ
Myresjö
Landsbro
Kvillsfors
Jämforsen
Målilla
Rosenfors
Kristdala
Färbo
Figeholm
Visby
Nye
Korsberga
Virserum
Mörlunda
KALMAR LÄN
Stockaryd
Rörvik
Bockara
OSKARSHAMN
Fågelfors
Berga
Högsby
Åseda
Lammhult
Norrhult-Klavreström
Fagerhult
Fliseryd
Emsfors
Påskallavik
Löttorp
Ruda
Mönsterås
Braås
KRONOBERGS LÄN
Torpsbruk
Åby
Rottne
Moheda
Älghult
Alstermo
Lenhovda
Timmernabben
Blomstermåla
Ålem
Fröseke
Alsterbro
ÖLAND
Kalmar Sund
Målerås
VÄXJÖ
Gemla
Furuby
Kosta
Bäckebo
Borgholm
Köpingsvik
Flygsfors
Orrefors
Flerohopp
Åryd
Rockneby
Hovmantorp
Lessebo
Kristvallabrunn
Läckeby
Rälla
Grimslöv
Ingelstad
Eriksmåla
Boda glasbruk
NYBRO
LINDSDAL
KALMAR
Trekanten
Smedby
Nöbbele
Johanfors
Örsjö
Algutsrum
Linneryd
Skruv
Väckelsång
Ljungbyholm
Rinkabyholm
Färjestaden
Skogsby
Tvärskog
EMMABODA
Gårdby
Vassmolösa
Rävemåla
Långasjö
Pårydt
Hagby
Urshult
Tingsryd
Vissefjärda
KALMAR LÄN
Halltorp
Mörbylånga
Dångebo
Konga
Ryd
Söderåkra
Kastlösa
Eringsboda
Fridafors
Holmsjö
Torsås
Hallabro
Bergkvara
Kyrkhult
Nävragöl
Degerhamn
Backaryd
Tving
Spjutsbygd
BLEKINGE LÄN
Svängsta
Bräkne-Hoby
KALLINGE
Rödeby
Fågelmara
Brömsebro
Gränum
Fridlevstad
KARLSKRONA
Grönhögen
Johannishus
Mörrum
Hällaryd
Åryd
RONNEBY
Nättraby
Jämjö
Ramdala
Pukavik
KARLSHAMN
Ronneby-hamn
Hasslö
Norje
Drottningskär
Sturkö
Torhamn
Ysane
Pukaviksbukten
Mjällby
Hörvik
SÖLVESBORG
Hällevik
Nogersund
Utlängan
Liepaja, Klaipeda
Gdynia
Östersjön
0 10 20 30km
Skala 1:800 000
A
B
C
D
E
F
5
6
7
8

Hallands Väderö
Torekov
Båstad
Skummeslövsstrand
Vallberga
Ysby
Skottorp
Ränneslöv
HALLANDS LÄN
Timsfors
KRONOBERGS LÄN
Markaryd
Hishult
Västra Karup
Grevie
Östra Karup
Hässlöv
Växtorp
Emmaljunga
Fagerhult
Förslöv
Margretetorp
Svenstorp
Vejbystrand
Hjärnarp
Åsljunga
Vittsjö
Mölle
Arild
Skepparkroken
Örkelljunga
Bjärnum
ÄNGELHOLM
Munka-Ljungby
HÖGANÄS
Jonstorp
Eket
Mala
Vasby
Ingelstråde
Mjöhult
Össjö
Stidsvig
Östra Ljungby
Ballingslöv
Lerberget
Viken
Strövelstorp
Vankiva
HÄSSLEHOLM
ÅSTORP
KLIPPAN
PERSTORP
Tyringe
Kattarp
Kvidinge
Västra Torup
Finja
Stoby
Allerum
Hasslarp
Finja sjön
Sjörröd
Domsten
Ödåkra
Hyllinge
Gunnarstorp
Klippans bruk
Tormestorp
Hittarp
BJUV
Ljungbyhed
SKÅNE LÄN
HELSINGBORG
Billesholm
Södra Vrams Fälad
Mörarp
HELSINGÖR
Påarp
Sösdala
Bårslöv
Ekeby
Kågeröd
Röstånga
Tjörnarp
Gantofta
Vallåkra
Rydebäck
Billinge
Glumslöv
Härslöv
Stockamöllan
HÖÖR
Tågarp
Svalöv
Linderöd
Ven
Asmundtorp
Stehag
Ludvigsborg
LANDSKRONA
Billeberga
V. Ringsjön
Bosjökloster
Häljarp
Teckomatorp
Marieholm
Kungshult
Kvärlöv
Annelöv
Ö. Ringsjön
Ösbyholm
HÖRBY
DANMARK
Öresund
Saxtorpsskogen
Dösjebro
ESLÖV
Ålstorp
KÄVLINGE
V. Karaby
Lilla Harrie
Väggarp
Hurva
Höfterup
Barsebäck
Furulund
Barsebäckshamn
Sandskogen
Gårdstånga
Löberöd
LÖDDEKÖPINGE
Stångby
Flyinge
KÖPENHAMN
Flädie
LUND
BJÄRRED
SÖDRA SANDBY
Revingeby
Harlösa
Bjärsjölagård
Vollsjö
Saltholm
Hjärup
Torna Hällestad
DALBY
LOMMA
ÅKARP
Vombsjön
MALMÖ
Burlövs egnahem
Kyrkheddinge
SJÖBO
Lövestad
STAFFANSTORP
Veberöd
Idala
Dragör
Klågerup
Genarp
Blentarp
Sövde
Bunkeflostrand
Bara
Norra Klagshamn
Kristineberg
Tygelsjö
OXIE
Sjödiken
Gessie villastad
Hökopinge
Västra Ingelstad
SVEDALA
SKURUP
Sövestad
Östra Grevie
Stora Herrestad
VELLINGE
Alstad
Hydsgård
SKANÖR FALSTERBO
HÖLL-VIKEN
Anderslöv
Skivarp
Hedeskoga
Svarte
YSTAD
Ljunghusen
Klagstorp
Abbekås
Rönne
TRELLEBORG
Gislövs läge
Beddingestrand
Smygehamn
Travemünde
Sassnitz
Rostock
Gdansk
Swinoujscie

OSBY
Killeberg
Lönsboda
Fridafors
Ryd
KRONOBERGS LÄN
Mien
Dångebo
Konga
Eringsboda
Hallabro
Backaryd
Kyrkhult
Vilshult
Östanå
Hästveda
Glimåkra
Sibbhult
Immeln
Broby
OLOFSTRÖM
Jämshög
Svängsta
BLEKINGE LÄN
KALLINGE
Bräkne Hoby
KARLSHAMN
Gränum
Hjärsås
Immeln
Knislinge
Näsum
Mörrum
Torarp
Hällaryd
Åryd
RONNEBY
Listerby
Ronneby-
hamn
Arkelstorp
Hanaskog
Pukavik
Ivösjön
Norje
Torsebro
BROMÖLLA
Vinslöv
Österslöv
Ysane
Pukaviksbukten
Fårlöv
Balsby
Valje
Lörby
Önnestad
Vinnö
Fjälkinge
Bäckaskog
Gualöv
Edenryd
Mjällby
Hörvik
Nymölla
SÖLVESBORG
KRISTIANSTAD
Hammars-
lund
Viby
Hällevik
Nogersund
Ovesholm
N.Åsum
Hammar-
sjön
Rinkaby
Gärds
Köpinge
Tollarp
ÅHUS
Everöd
Östra
Sönnarslöv
Yngsjö
Vittskövle
Östersjön
Huaröd
Degeberga
Hanöbukten
Brösarp
Kivik
Vitaby
Sankt Olof
Skånes-
Tranås
Vik
Åsperöd
Onslunda
Baskemölla
Östra
Vemmerlöv
TOMELILLA
Gärsnäs
SIMRISHAMN
Lunnarp
Smedstorp
Ö. Tommarp
Simris
Brantevik
Hammen-
hög
Köpingebro
Skillinge
Glemmingebro
Borrby
Löderup
Nybrostrand
0
10
20km
Skala 1:450 000

NORGE
VÄRMLANDS LÄN
VÄSTRA GÖTALANDS LÄN
Vänern
Vättern
Ny sträckning av E6 öppnar i okt. 2008
E18 Ny motorväg Karlstad - Skattkärr öppnar i sept. 2008
SKÅRE
KARLSTAD
GRUMS
SKOGHALL
SÄFFLE
ÅMÅL
STRÖMSTAD
UDDEVALLA
VÄNERSBORG
VARGÖN
LYSEKIL
TROLLHÄTTAN
STENUNGSUND
LIDKÖPING
GÖTENE
SKARA
FALKÖPING
ALINGSÅS
BORÅS
ULRICEHAMN
GÖTEBORG
SÄVEDALEN
MÖLNDAL
MÖLNLYCKE
BILLDAL
KULLAVIK
LINDOME
KUNGSBACKA
KINNA
FLODA
LERUM
SURTE
NÖDINGE
NOL
KUNGÄLV
Skala 1:600 000
0 10 20 30km

E18
Nysträckning
Lekhyttan – Örebro
öppnar i okt. 2003
KARLSKOGA
KRISTINEHAMN
DEGERFORS
ÖREBRO
ARBOGA
KUNGSÖR
TORSHÄLLA
ESKILSTUNA
KUMLA
HALLSBERG
VINGÅKER
FLEN
KATRINEHOLM
Askersund
MARIESTAD
FINSPÅNG
ÅBY
NORRKÖPING
MOTALA
LJUNGSBRO
LINKÖPING
SÖDERKÖPING
VADSTENA
MALMSLÄTT
TIBRO
SKÖVE
HJO
MJÖLBY
ÅTVIDABERG
TIDAHOLM
TRANÅS
MULLSJÖ
HABO
BANKERYD
JÖNKÖPING
HUSKVARNA
EKSJÖ
NÄSSJÖ
VIMMERBY
VÄSTERVIK
VETLANDA
SÄVSJÖ
HULTSFRED
ÖSTERGÖTLANDS LÄN
VÄSTRA GÖTALANDS LÄN
SÖDERMANLANDS
KALMAR LÄN
JÖNKÖPINGS LÄN
Vättern
Hjälmaren

TORSHÄLLA
ESKILSTUNA
STRÄNGNÄS
STOCKHOLM
SOLLENTUNA
JAKOBSBERG
SUNDBYBERG
SOLNA
LIDINGÖ
GUSTAVSBERG
EKERÖ
NACKA
HUDDINGE
TULLINGE
TUMBA
HANINGE
JORDBRO
VÄSTERHANINGE
SÖDERTÄLJE
NYKVARN
JÄRNA
FLEN
KATRINEHOLM
NYNÄSHAMN
NYKÖPING
OXELÖSUND
NORRKÖPING
ÅBY
SÖDERKÖPING
Valdemarsvik
VÄSTERVIK
VISBY
Mälaren
Östersjön
SÖDERMANLANDS LÄN
ÖSTERGÖTLANDS LÄN
KALMAR LÄN
GOTLANDS LÄN
STOCKHOLMS LÄN
Gotska Sandön
Fårö
Gdańsk
Visby
Helsingfors
Tallin
Riga
Ventspils
Roma
Klintehamn
Ljugarn
Slite
Lärbro
Tingstäde
Vibble
Hemmesta
Djurö
Stavsnäs
Saltsjöbaden
Boo
Tyresö
Älta
Drottningholm
Stenhamra
Ekeby
Pershagen
Grödby
Sorunda
Muskö
Ösmo
Stora Vika
Vagnhärad
Trosa
Vårsta
Mölnbo
Ornesta
Hölö
Sunö
Tystberga
Runtuna
Sjösa
Stigtomta
Vrena
Bettna
Strängsjö
Forssjö
Valla
Skölding
Mellösa
Hällefors
Malmköping
Bie
Hällbybrunn
Tumbo
Kvicksund
Kjulaås
Skogstorp
Hällberga
Ärla
Hällsta
Bälgviken
Härad
Abborrberget
Stallarholmen
Marieborg
Åkers styckebruk
Sparreholm
Stjärnhov
Björnlunda
Skebokvarn
Jönåker
Svalsta
Bergshammar
Arnö
Åberga
Strömsfors
Krokek
Buskhyttan
Nävekvarn
Lindö
Ljunga
Östra Husby
Västra Husby
Mogata
Östra Ryd
Ringarum
Gusum
Gryt
Falerum
Edsbruk
Överum
Loftahammar
Gamleby
Piperskärr
Jenny
Gunnebo
Ankarsrum
Totebo
Hjorted
Blankaholm
Misterhult
Figeholm
Färbo
Fydbo
Svinninge
Resarö
Oskar-Fredriksborg
Sjöberg
Stocklinge-Lidde
Vaxholm
Kummelnäs
Djurgården
Lövsta
Ekerö
Mälaren
Tyresö
Tullinge
Tumba
Jordbro
Dalarö
Grödby
Sorunda
Ösmo
Muskö
Stora Vika
Vagnhärad
Trosa
Vårsta
Mölnbo
Ornesta
Hölö
Sunö
Tystberga
Runtuna
Sjösa
Stigtomta
Vrena
Bettna
Strängsjö
Forssjö
Valla
Skölding
Mellösa
Hällefors
Malmköping
Bie
Hällbybrunn
Tumbo
Kvicksund
Kjulaås
Skogstorp
Hällberga
Ärla
Hällsta
Bälgviken
Härad
Abborrberget
Stallarholmen
Marieborg
Åkers styckebruk
Sparreholm
Stjärnhov
Björnlunda
Skebokvarn
Jönåker
Svalsta
Bergshammar
Arnö
Åberga
Strömsfors
Krokek
Buskhyttan
Nävekvarn
Lindö
Ljunga
Östra Husby
Västra Husby
Mogata
Östra Ryd
Ringarum
Gusum
Gryt
Falerum
Edsbruk
Överum
Loftahammar
Gamleby
Piperskärr
Jenny
Gunnebo
Ankarsrum
Totebo
Hjorted
Blankaholm
Misterhult
Figeholm
Färbo
Lärbro
Tingstäde
Slite
Vibble
Roma
Klintehamn
Ljugarn
Fårö
Gotska Sandön
Riga
Ventspils
Helsingfors
Tallin
Visby
Gdańsk
Östersjön
Mälaren
Tyresö
Saltsjöbaden
Boo
Djurö
Stavsnäs
Hemmesta
Älta
Drottningholm
Stenhamra
Ekeby
Pershagen
Grödby
Sorunda
Muskö
Ösmo

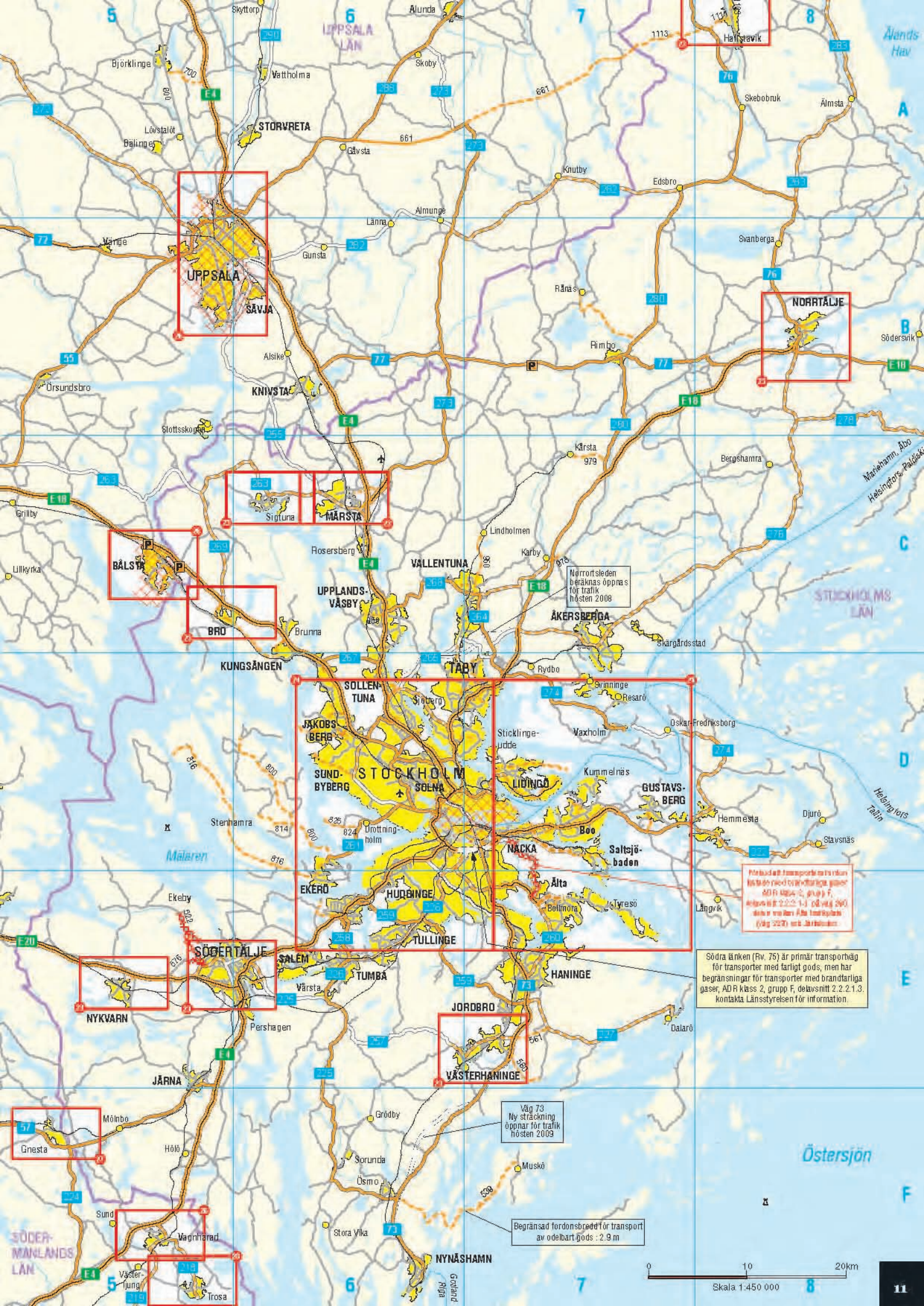
UPPSALA LÄN
STOCKHOLMS LÄN
SÖDERMANLANDS LÄN
Ålands Hav
Östersjön
Mälaren
UPPSALA
SÄVJA
STORVRETA
KNIVSTA
MÄRSTA
Sigtuna
BÅLSTA
BRO
KUNGSÄNGEN
VALLENTUNA
UPPLANDS-VÄSBY
ÅKERSBERGA
NORRTÄLJE
TÄBY
SOLLENTUNA
JAKOBSBERG
SUNDBYBERG
STOCKHOLM
SOLNA
LIDINGÖ
GUSTAVSBERG
NACKA
Saltsjöbaden
EKERÖ
HUDDINGE
TULLINGE
SÖDERTÄLJE
SALEM
TUMBA
HANINGE
JORDBRO
VÄSTERHANINGE
NYKVARN
JÄRNA
NYNÄSHAMN
Norrortsleden beräknas öppnas för trafik hösten 2008
Södra länken (Rv. 75) är primär transportväg för transporter med farligt gods, men har begränsningar för transporter med brandfarliga gaser, ADR klass 2, grupp F, delavsnitt 2.2.2.1.3. kontakta Länsstyrelsen för information.
Väg 73 Ny sträckning öppnar för trafik hösten 2009
Begränsad fordonsbredd för transport av odelbart gods : 2.9 m
Skala 1:450 000
0 10 20km

NORGE
VÄRMLANDSLÄN
ARVIKA
KARLSTAD
FORSHAGA
SKÅRE
Sälen
Transtrand
Lima
Limedsforsen
Malungsfors
Höljes
Tisjön
Sysslebäck
Likenäs
Ambjörby
Stöllet
Östmark
Torsby
Öleby
Ekshärad
Bergsäng
Edebäck
Lysvik
Uddeholm
Råda
Gräsmark
Eda glasbruk
Charlottenberg
Gunnarskog
Åmotfors
Sunne
Munkfors
Mjönäs
Rottneros
V.Ämtervik
Koppom
Suhvik
Jössefors
Edane
Deje
Högboda
Glava
Klässbol
Töcksfors
Fagerås
Edsvalla
Vålberg
Skattkärr
Vallargärdet
Årjäng
E18
Ny sträckning
öppnar i sept. 2003
0 10 20 30km
Skala 1:600 000

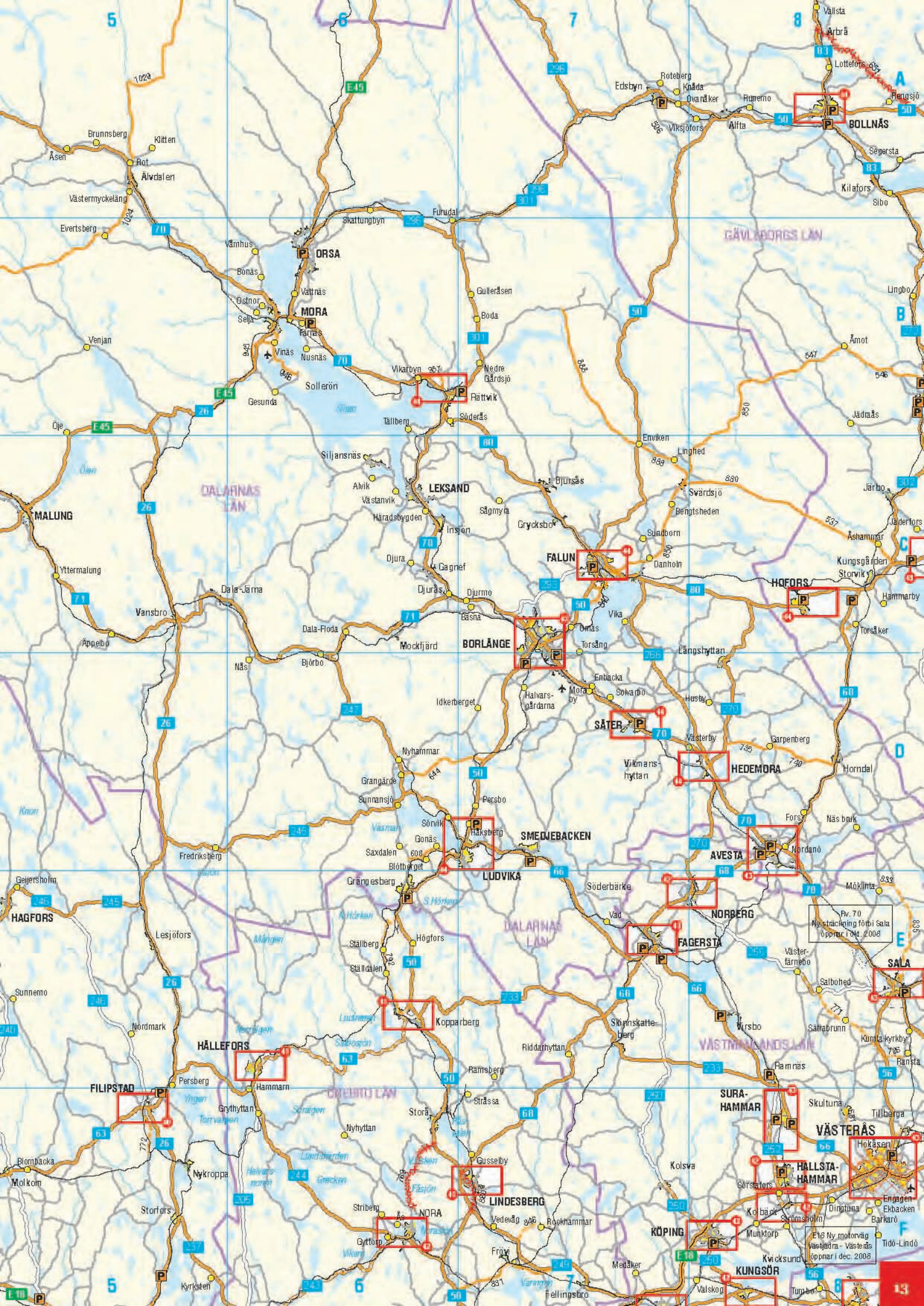
GÄVLEBORGS LÄN
DALARNAS LÄN
VÄSTMANLANDS LÄN
ÖREBRO LÄN
ORSA
MORA
LEKSAND
MALUNG
FALUN
BORLÄNGE
SÄTER
HEDEMORA
HOFORS
SMEDJEBACKEN
LUDVIKA
AVESTA
NORBERG
FAGERSTA
SALA
HAGFORS
HÄLLEFORS
FILIPSTAD
SURA-HAMMAR
VÄSTERÅS
HALLSTA-HAMMAR
LINDESBERG
NORA
KÖPING
KUNGSÖR
BOLLNÄS
Rv. 70
Nysträckning förbi Sala
öppnar i Okt. 2008
E18 Ny motorväg
Västjädra - Västerås
öppnar i dec. 2008

1
2
3
4
A
B
C
D
E
F
Vallsta
Arbrå
Lottefors
Roteberg
Knåda
Ovanåker
Edsbyn
Viksjöfors
Runemo
Alfta
BOLLNÄS
Rengsjö
SÖDERHAMN
Söderala
Sandarne
Segersta
Mohed
Marma-verken
Vannsätter
Berg-vik
Ljusne
Kilafors
Sibo
Skog
Vallvik
Skattungbyn
Furudal
GÄVLEBORGS LÄN
Vämhus
ORSA
Bonäs
Vattnäs
Östnor
Selja
MORA
Färnäs
Vinäs
Nusnäs
Sollerön
Gesunda
Gulleråsen
Boda
Lingbo
Åmot
Vikarbyn
Nedre Gårdsjö
Rättvik
Ockelbo
Bergby
Norrsundet
Hamrångefjärden
Tällberg
Söderås
Jädraås
Trödje
Siljansnäs
Enviken
Linghed
Björke
Åbyggeby
GÄVLE
Alvik
Västanvik
LEKSAND
Bjursås
Svärdsjö
Järbo
DALARNAS LÄN
Häradsbygden
Sågmyra
Grycksbo
Bengtsheden
Insjön
Jäderfors
SANDVIKEN
Furuvik
Åshammar
Sundborn
Djura
Gagnef
FALUN
Danholn
Kungsgården
Storvik
VALBO
SKUTSKÄR
Forsbacka
Dala-Järna
Djurås
Djurmo
HOFORS
Hammarby
Bäsna
Vika
Dala-Floda
Ornäs
Torsåker
Årsunda
Mockfjärd
BORLÄNGE
Torsång
Långshyttan
Nås
Björbo
Enbacka
Hedesunda
Idkerberget
Halvars-gårdarna
Mora-by
Solvarbo
Husby
Söderfors
SÄTER
Västerby
Garpenberg
Österfärnebo
Nyhammar
Vikmans-hyttan
HEDEMORA
Horndal
Gysinge
Grangärde
Sunnansjö
Persbo
Fors
Näs bruk
Östervåla
Sörvik
Häksberg
SMEDJEBACKEN
Tärnsjö
Gonäs
Saxdalen
Nordanö
Fredriksberg
Blötberget
LUDVIKA
Harbo
Söderbärke
AVESTA
Möklinta
Grängesberg
NORBERG
Rv. 70
Ny sträckning
förbi Sala
öppnar i okt. 2008
Runhällen
DALARNAS LÄN
Vad
FAGERSTA
Heby
Morgongåva
Ställberg
Högfors
Väster-färnebo
Ställdalen
Salbohed
Vittinge
VÄSTMANLANDS LÄN
SALA
Järlåsa
Kopparberg
Skinnskatte-berg
Virsbo
Sättrabrunn
Kumla kyrkby
Riddarhyttan
Ransta
HÄLLEFORS
Ramsberg
Hammarn
Ramnäs
Fjärd-hundra
Örsunds-bro
ÖREBRO LÄN
Strässa
SURA-HAMMAR
Skultuna
Grythyttan
Storå
VÄSTERÅS
Tillberga
Tortuna
ENKÖPING
Nyhyttan
Hökåsen
Hummelsta
Gusselby
Kolsva
HALLSTA-HAMMAR
Grillby
Sörstafors
Irsta
LINDESBERG
Lillkyrka
Striberg
NORA
Kolbäck
Dingtuna
Engagen-Ekbacken
Vedevåg
Rockhammar
Barkarö
Gyttorp
KÖPING
Munktorp
Strömsholm
E18
Ny motorväg
Västjädra - Västerås
öppnar i okt. 2008
Frövi
Tidö-Lindö
Kvicksund
Medåker
KUNGSÖR
TORSHÄLLA
Valskog
Tumbo
Fellingsbro

5
6
7
8
A
B
C
D
E
F
Östersjön
ÅLAND
Ålands Hav
Eckerö
Marlehamn, Åbo
Helsingfors
Paldiski
Gårdskär
Älvkarleby
Karlholmsbruk
Marma
Skärplinge
Mehedeby
TIERP
Öregrund
Norrskedika
Östhammar
Tobo
Mänkarbo
Örbyhus
Upplanda
Österbybruk
Gimo
Hargshamn
Herräng
Hallstavik
Grisslehamn
UPPSALA LÄN
Skyttorp
Alunda
Skoby
Björklinge
Vattholma
Skebobruk
Älmsta
Lövstalöt
Bälinge
STORVRETA
Gåvsta
Knutby
Edsbro
UPPSALA
Almunge
Länna
Vänge
Gunsta
Svanberga
NORRTÄLJE
Rånäs
SÄVJA
Rimbo
Söderswik
Alsike
KNIVSTA
Slottsskogen
Kårsta
Bergshamra
MÄRSTA
STOCKHOLMS LÄN
Sigtuna
Rosersberg
Lindholmen
VALLENTUNA
Karby
BRO
BÅLSTA
Brunna
UPPLANDS VÄSBY
TÄBY
Skärgårdsstad
Rydbo
ÅKERSBERGA
KUNGSÄNGEN
Svinninge
Mälaren
Sjöberg
SOLLENTUNA
Resarö
STOCKHOLM
Stocklinge-udde
Vaxholm
Oskar-Fredriksborg
0
10
20
30km
Skala 1:800 000

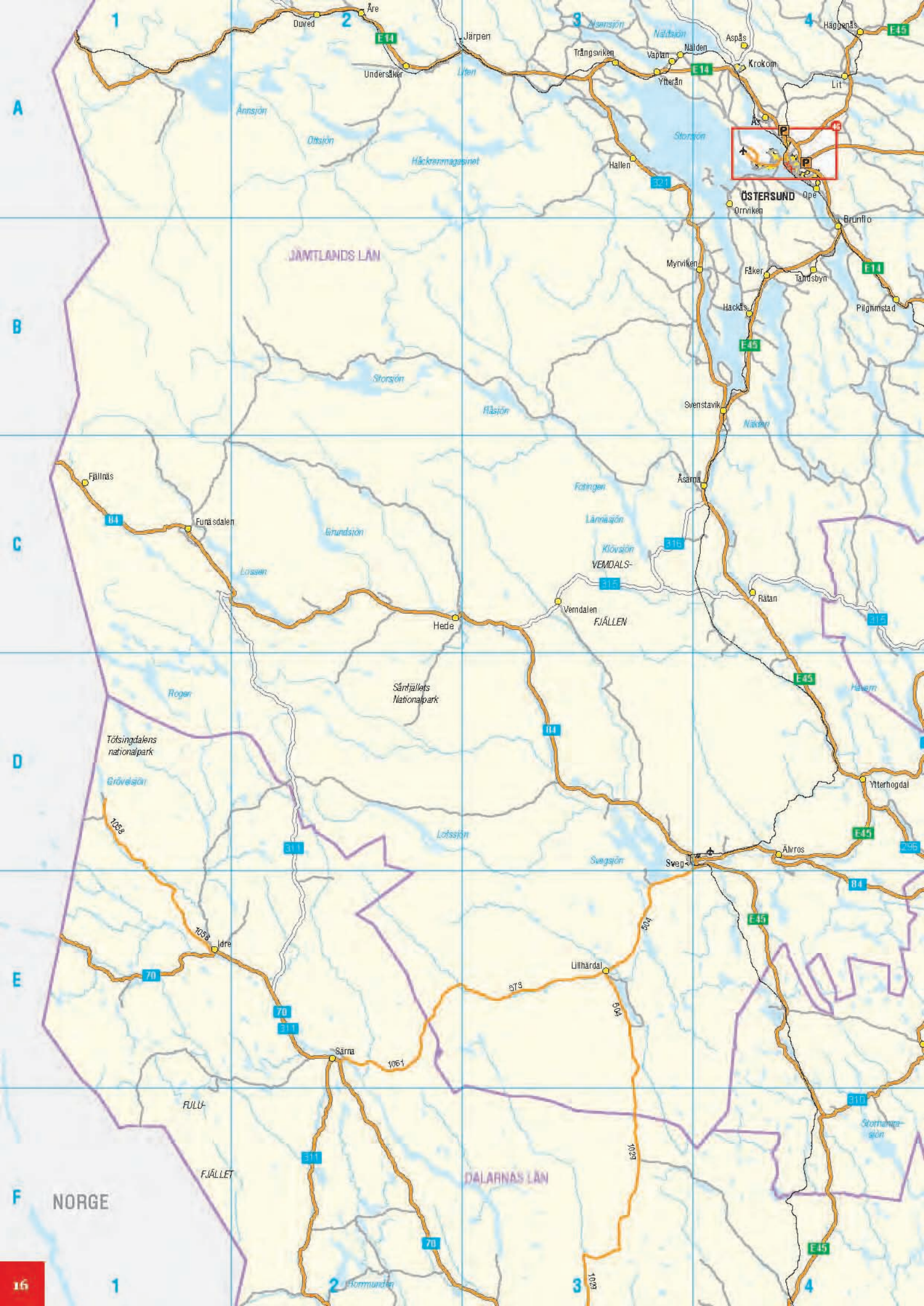

1
2
3
4
A
B
C
D
E
F
Åre
Duved
E14
Järpen
Undersåker
Liten
Ånnsjön
Ottsjön
Håckrenmagasinet
Alsensjön
Näldsjön
Trångsviken
Vaplan
Nälden
Aspås
Krokom
Ytterån
Häggenås
E45
Lit
Ås
Storsjön
Hallen
321
ÖSTERSUND
Ope
Orrviken
Brunflo
JÄMTLANDS LÄN
Myrviken
Fåker
Tandsbyn
Hackås
Pilgrimstad
Storsjön
Råsjön
Svenstavik
Näkten
Fjällnäs
84
Funäsdalen
Grundsjön
Fotingen
Ånnäsjön
Åsarna
Klövsjön
316
VEMDALS-
315
Lossen
Rätan
Vemdalen
FJÄLLEN
Hede
Sånfjällets
Nationalpark
Rogen
Hävern
Tötsingdalens
nationalpark
Grövelsjön
Ytterhogdal
1058
Lofssjön
311
Svegsjön
Sveg
Älvros
296
504
Idre
70
Lillhärdal
573
Särna
1061
FULU-
FJÄLLET
310
Storhamra-
sjön
1029
DALARNAS LÄN
NORGE
Hormunden

VÄSTERNORRLANDS LÄN
GÄVLEBORGS LÄN
SOLLEFTEÅ
KRAMFORS
HÄRNÖSAND
TIMRÅ
SUNDSVALL
HUDIKSVALL
LJUSDAL
BOLLNÄS
SÖDERHAMN
Bottenhavet
Stugun
Hammarstrand
Bispgården
Kälarna
Gällö
Stavre
Bräcke
Åsge
Alby
Östavall
Ljungaverk
Fränsta
Torpshammar
Stöde
Nedansjö
Matfors
Lucksta
Ramsjö
Hennan
Korskrogen
Färila
Hybo
Delsbo
Järvsö
Vallsta
Arbrå
Lottefors
Edsbyn
Roteberg
Knåda
Ovanåker
Viksjöfors
Runemo
Alfta
Rengsjö
Liden
Indal
Kovland
Bergeforsen
Stavreviken
Söråker
Laggarberg
Sundsbruk
Tunadal
Ankarsvik
Svartvik
Essvik
Kvissleby
Skottsund
Njurundabommen
Hassela
Gnarp
Bergsjö
Jättendal
Harmånger
Stocka
Strömsbruk
Ilsbo
Hög
Näsviken
Sörforsa
Iggesund
Njutånger
Enånger
Forsmo
Långsele
Österforse
Nyland
Sandslån
Bollstabruk
Väja
Lugnvik
Fränö
Lunde
Herrskog
Klockestrand
Ramvik
Utansjö
Älandsbro
Sidensjö
Moliden
Docksta
Ullånger
Mjällom
Nordingrå
Gesunden
Gräningesjön
Revsundssjön
Leringen
Holmsjön
Stödesjön
Henan
Storsjön
Norra Dellen
Södra Dellen
Orsjön
0 10 20 30km
Skala 1:800 000

NORGE
VÄSTERBOTTENS LÄN
JÄMTLANDS LÄN
VÄSTERNORRLANDS LÄN
VEMDALS-
FJÄLLEN
Laisvall
Tärnaby
Sorsele
Storuman
Stensele
Gunnarn
Vilhelmina
Gäddede
Dorotea
Åsele
Hoting
Rosson
Näsviken
Strömsund
Ulriksfors
Backe
Solberg
Junsele
Föllinge
Hammerdal
Hamsele
Mäsåker
Åre
Duved
Undersåker
Järpen
Trångsviken
Vaplan
Nälden
Aspås
Krokom
Hängenås
Lit
Ytterån
Ås
ÖSTERSUND
Ope
Hallen
Stugun
Forsmo
Långsele
Österforse
SOLLEFTEÅ
Hammarstrand
Brunflo
Orrviken
Myrviken
Fäker
Landsbyn
Pilgrimstad
Gällö
Hackås
Kälarna
Bispgården
Bollstabruk
Stavre
Svenstavik
Bräcke
Åsarna
Liden
Fjällnäs
Funäsdalen
Indal
Stavrviken
Bergeforsen
Kovland
TIMRÅ
Alby
Ånge
Fränsta
Ljungaverk
Torpshammar
Stöde
SUNDSVALL
Nedansjö
Ostavall
Rätan
Vemdalen
Hede
Grundsjön
Lossan
Ånnsjön
Storsjön
Torrön
Juvulln
Ansjön
Kallsjön
Stormensjön
Gevsjön
Gysen
Åkersjön
Dragan
Fläsjön
Osjön
Tåsjön
Tångsjön
Hallbyn
Hallbymagasinet
Storsjouten
Storsjön
Storuman
Ransarn
Vinsen
Abelvattnet
Lill-Björkvattnet
Garduken
Stor-Björkvattnet
Nedre Bolsjön
Övre Bolsjön
Storvindeln
Overstiuktan
Tärnasjön
Overuman
Tangvattnet
Gavasjaure
Laisan
Uddjaure
Hornavan
Storsjön
Kuttsjön
Vojmsjön
Malgomaj
Storjoan
Lill-Jorm
Stor-Jorm
Kvambergsvattnet
Hetögeln
Fägersjön
Ormsjön
Stor-Finnsjön
Storsjön
Gesunden
Bälarsjön
Ångermanälven
Ångermanälven
Indalsälven
Indalsälven
Ljungan
Ljungan
Ljungan

Arjeplog
Moskosel
Vidsel
Bodträskfors
Harads
Svartlå
Gunnarsbyn
Morjärv
Karungi
Töre
Gammelgården
KALIX
Sangis
HAPARANDA
Rånea
Jämtön
Pålänq
Rolfs
Nyborg
Karlsborg
Båtskärsnäs
Seskarö
Nikkala
Vittjärv
BODEN
Sävast
Persön
Unbyn
Södra
Rutvik
ÄLVSBYN
Vistheden
Korsträsk
Klöverträsk
Sunderbyn
Gammelstaden
LULEÅ
Bälinge
Alvik
Antnäs
Bergnäset
Ersnäs
Mättsund
Sikfors
Sjulsmark
Rosvik
Norrfjärden
Bölebyn
Lillpite
Öjebyn
Roknäs
Bergsviken
PITEÅ
Hortlax
Blåsmark
Hemmingsmark
Jävre
Fällfors
ARVIDSJAUR
NORRBOTTENS LÄN
Storavan
Adak
Gargnäs
Glommersträsk
Malå
Kristineberg
Jörn
Byske
Drängsmark
Ostvik
Kusmark
Kåge
Ersmark
Norsjö
Boliden
Bastuträsk
Myckle
Meele
SKELLEFTEÅ
Bergsbyn
Ursviken
Skelleftehamn
Örviken
Bureå
Rusksele
LYCKSELE
Burträsk
Åmsele
Lövånger
Bygdsiljum
Ånäset
Hällnäs
Botsmark
Granö
Vindeln
Robertsfors
VÄSTERBOTTENS LÄN
Tvärålund
Bygdeå
Fredrika
Tavelsjö
Bullmark
Hissjön
Vännäsby
Ersmark
Sävar
Bjurholm
Vännäs
Sörfors
UMEÅ
Tätteå
Brännland
Röbäck
VÄSTERNORRLANDS LÄN
Stöcke
HOLMSUND
Sörmjöle
Obbola
Trehörningsjö
Hörnefors
Långviksmon
Lögdeå
Nordmaling
Rundvik
Björna
Gideå
Bredbyn
Gottne
Mellansel
Moliden
Västerhus
Gimåt
Husum
Billsta
Sidensjö
Själevad
ÖRNSKÖLDSVIK
Bjästa
Köpmanholmen
Nyland
Sandslån
Ullånger
Docksta
Mjällom
KRAMFORS
Nordingrå
Herrskog
Fränö
Lunde
Klockestrand
Ramvik
Utansjö
Alandsbro
HÄRNÖSAND
Bottenviken
Bottenhavet
FINLAND
Vasa
0
25
50km
Skala 1:1 500 000

1
2
3
4
A
B
C
D
E
F
NORGE
Sitas-
jaure
Seukokjaure
Akkajaure
PADJELANTA
Vastenjaure
NATIONALPARK
Virihaure
SAREKS
NATIONALPARK
Pieskehaure
Mavasjaure
Saggat
Ikesjaure
Peuraure
Bartaure
Tjeggelvas
Riebnes
Sädvajaure
Hornavan
Gavasjaure
95
Laisvall
Laisan
Uddjaure
Tärnasjön
Överuman
Tangvattnet
Överstjuktan
Tärnaby
Övre
Boksjön
Storvindeln
363
Stor-
Björk
vattnet
Nedre
Boksjön
Sorsele
Abelvattnet
Lill-
Björkvattnet
Vinsen
Gardiken
E12
Storjuktan

NORGE
NORGE
FINLAND
Bottenviken
Treriksröset
Råstojaure
Kiepanjaure
Tornetrask
Rautasjaure
Paittasjärvi
Sabhaure
Stora Lulevatten
Tjaktjajaure
Skalka
Karatjaure
Randijaure
Vuolvojaure
Storavan
STORA SJÖFALLETS NATIONALPARK
NORRBOTTENS LÄN
Karesuando
Kuttainen
Övre Soppero
Kurravaara
Jukkasjärvi
KIRUNA
Puoltsa
Vittangi
Svappavaara
Kangos
Junosuando
Puoltikasvaara
Skaulo
Tärendö
Pajala
Nilivaara
Köskullskulle
MALMBERGET
GÄLLIVARE
Ullatti
Porjus
Hakkas
Korpilombolo
Pello
Svanstein
Juoksengi
Jokkmokk
Vuollerim
Vännäsberget
Gyljen
Tallvik
Övertorneå
Överkalix
Svartbyn
Hedenäset
Morjärv
Karungi
Gunnarsbyn
Bodträskfors
Harads
Svartlå
Arjeplog
Töre
Gammelgården
KALIX
Sangis
HAPARANDA
Råneå
Jämtön
Pålänge
Rolfs
Karlsborg
Nyborg
Båtskärsnäs
Seskarö
Nikkala
Vittjärv
BODEN
Moskosel
Vidsel
Sävast
Persön
Unbyn
Rutvik
Södra Sunderbyn
Gammelstaden
Bälinge
LULEÅ
Vistheden
ÄLVSBYN
Klöverträsk
Korsträsk
Alvik
Antnäs
Bergnäset
Ersnäs
Mattsund
Sikfors
Sjulsmark
ARVIDSJAUR
Rosvik
Norrfjärden
Bölebyn
Lillpite
Öjebyn
Roknäs
Bergsviken
PITEÅ
Blåsmark
Hortlax
Adak
E45
E10
E4
99
404
395
403
394
392
98
97
398
356
374
383
94
95
373
609
0
25
50km
Skala 1:1 500 000

Sidindelning tätortskartor i skala 1:100 000

			sid
AB	Stockholms län	Bro, Hallstavik, Sigtuna, Märsta, Nykvarn, Södertälje, Norrtälje, Västerhaninge-Tungelsta	23
		Stockholm	24-25
C	Uppsala län	Uppsala, Tierp, Öregrund, Östhammar, Bålsta, Enköping, Heby	26
D	Södermanlands län	Eskilstuna, Gnesta, Strängnäs, Flen, Katrineholm, Malmköping, Nyköping	27
		Oxelösund, Vagnhärad, Vingåker, Trosa	28
E	Östergötlands län	Linköping	28
		Norrköping, Mjölby, Motala, Valdemarsvik	29
F	Jönköpings län	Tranås, Jönköping	29
		Gislaved, Mullsjö, Nässjö, Vetlanda, Vaggeryd, Värnamo	30
G	Kronobergs län	Markaryd, Ljungby, Traryd-Strömsnäsbruk, Alvesta	30
H	Kalmar län	Kalmar, Gamleby, Hultsfred, Mönsterås, Oskarshamn, Borgholm, Emmaboda, Nybro, Vimmerby	31
		Västervik	32
K	Blekinge län	Karlshamn, Karlskrona, Ronneby, Sölvesborg	32
M	Skåne län	Hässleholm, Klippan, Osby, Simrishamn, Åstorp, Bromölla, Kristianstad, Ängelholm, Tomelilla	33
		Staffanstorp, Hörby, Kävlinge, Höganäs, Höör, Burlöv, Malmö	34
		Helsingborg, Skurup, Trelleborg, Ystad, Landskrona, Svedala, Lund, Båstad	35
N	Hallands län	Varberg, Halmstad, Kungsbacka, Laholm, Hyltebruk, Falkenberg	36
O	Västra Götalands län	Göteborg, Borås, Falköping	37
		Bengtsfors, Götene, Kinna, Mariestad, Grästorp, Lidköping, Stenkullen - Lerum, Skara, Töreboda, Strömstad	38
		Skövde, Trollhättan, Tibro, Tidaholm, Vårgårda, Stenungsund	39
S	Värmlands län	Filipstad, Karlstad, Kristinehamn, Sunne, Säffle	40
T	Örebro län	Askersund, Hallsberg, Karlskoga, Laxå, Degerfors, Hällefors, Kopparberg, Kumla, Lindesberg	41
		Nora, Fjugesta, Örebro	42
U	Västmanlands län	Arboga, Norberg, Hallstahammar, Kolbäck, Köping, Kungsör	42
		Surahammar, Västerås, Sala, Fagersta	43
W	Dalarnas län	Avesta-Krylbo, Borlänge	43
		Falun, Ludvika, Hedemora, Rättvik, Säter	44
X	Gävleborgs län	Bollnäs, Ljusdal, Hofors	44
		Sandviken, Gävle, Hudiksvall, Söderhamn, Ljusne	45
Y	Västernorrlands län	Husum, Sundsvall, Sollefteå, Timrå, Örnsköldsvik	46
Z	Jämtlands län	Östersund	46
AC	Västerbottens län	Umeå, Skellefteå, Åsele	47
BD	Norrbottens län	Boden, Malmberget, Arjeplog, Arvidsjaur	47
		Haparanda, Jokkmokk, Kalix, Kiruna, Luleå	48
		Pajala, Tärendö, Älvsbyn, Överkalix, Piteå, Övertorneå	49

AB Stockholms län

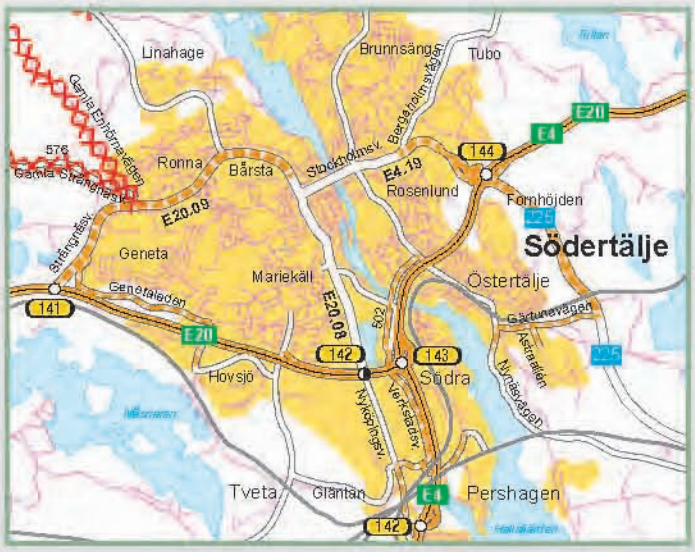

0 1 2 3 4 5 km

Skala 1 :100 000

Norrortsleden beräknas öppna för trafik hösten 2008
Norrviken
Edsberg
TÄBY KN
Täby
Tibble
Hägernäs
Stockholmsv.
St. Marknadsvägen
Bergendsv.
Centralvägen
Enebyberg
Näsbypark
SOLLENTUNA KN
Sollentuna
Jakobsberg
JÄRFÄLLA KN
Sjöberg
Hägerstalund
Turebergsleden
Edsviken
Helenelund
Järfälla
Akalla
Ekeby
DANDERYDS KN
Storholmen
Danderyd
Viksjö
Husby
Kista
Klingsta
Djursholm
Sandvik
Barkarby
Hjulstavägen
Spånga
Rinkeby
Kymlingelänken
Sollentunavägen
Uppsalavägen
Sörentorp
Stocksund
Sticklinge udde
Skälby
Lövsta
Järva
Ulriksdal
Söderskogen
Enköpingsvägen
Lövstavägen
Färjestaden
Hässelby
Sundbyberg
SUNDBYBERGS KN
SOLNA KN
Råsunda
Solna
Roslagsvägen
Tranholmen
Ugglebo
Vällingby
Hagalund
Kungsbryggan
Mariehäll
Frösundaleden
Norrtull
Hjorthagen
Bromma
Huvudsta
Bromma flygplats
Ängby
Blackeberg
Bergslagsvägen
Huvudstaleden
Vasastan
Vallhallavägen
Hälsingegatan
Nockebyhov
Drottningholmsv.
Normalm
Östermalm
Hogsta
Kungsholmen
Mörby
Strömdal
EKERÖ KN
Nockeby
Marieberg
Riddarholmen
Gamla stan
Skeppsholmen
Drottningholm
Kärsön
Stora Essingen
Långholmen
Stockholm
Södermalm
Lovön
Fågelön
Hägersten
Stjärtnäs
Kungshatt
STOCKHOLMS KN
Västberga
Bredäng
Johanneshov
Östberga
Sätra
Solberga
Älvnäs
Ekerö
Långbro
Stureby
Segeltorp
Älvsjö
Skärholmen
Långsjö
Högdalen
Norsborg
Stuvsta
Hallunda
Fittja
Glömsta
Huddinge
Myrängen
Farsta
Sankt Botvids väg
Botkyrka
Alby
Loviseberg
Orlångsjö
Kumla Gårdsväg
BOTKYRKA KN
Flemingsberg
Ågesta
SALEM KN
Lindhov
Skrävsta
HUDDINGE KN
Visättra
Tullinge
Vretarna

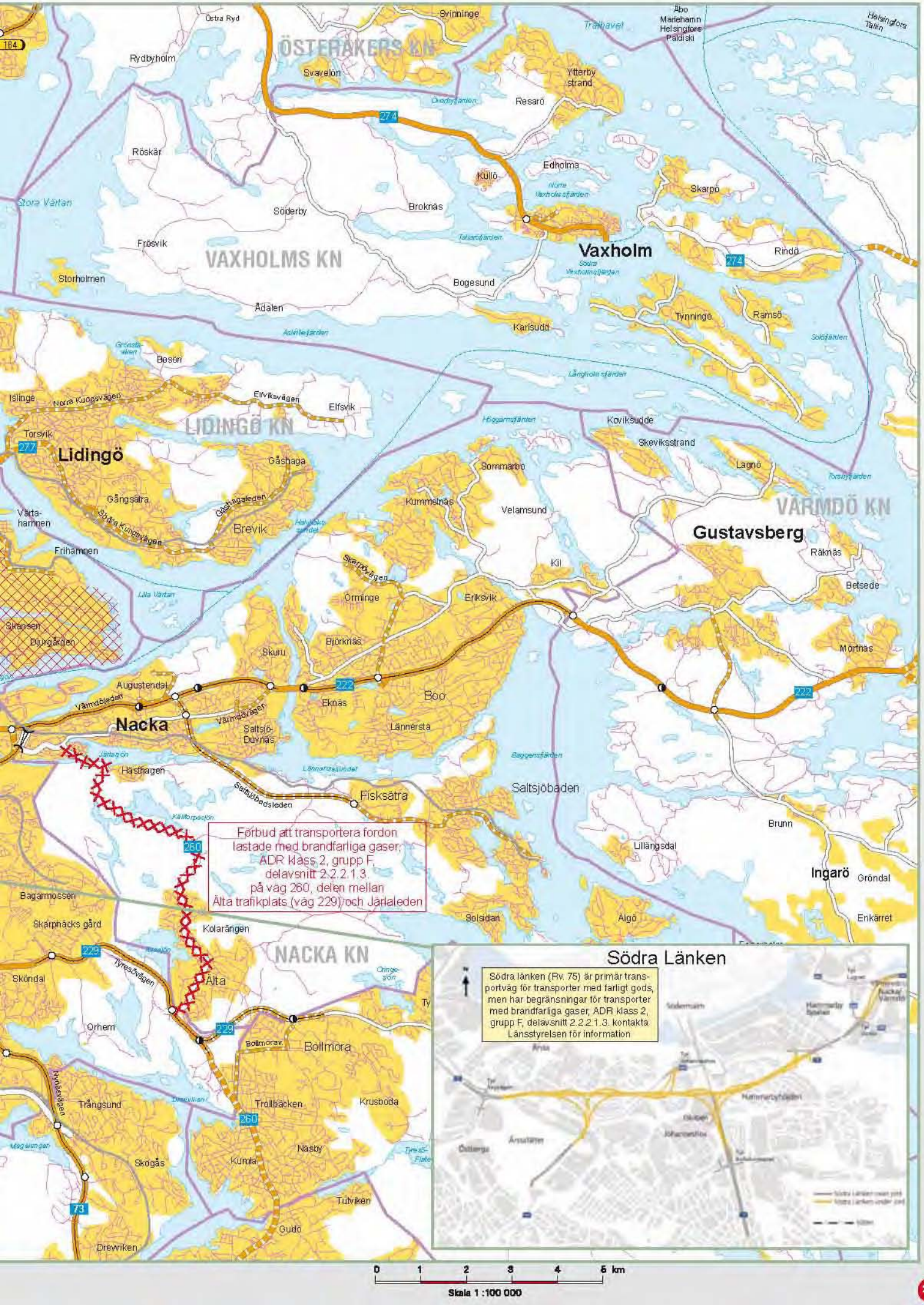

Östra Ryd
Svinninge
Åbo
Mariehamn
Helsingfors
Paldiski
Helsingfors
Tallin
Trälhavet
ÖSTERÅKERS KN
Rydbyholm
Svavelön
Ytterby strand
Resarö
Röskär
Edholma
Kullö
Skarpö
Stora Värtan
Söderby
Broknäs
Frösvik
VAXHOLMS KN
Vaxholm
Rindö
Storholmen
Bogesund
Ådalen
Tynningö
Ramsö
Karlsudd
Bosön
Islinge
Norra Kungsvägen
Elfviksvägen
Elfsvik
LIDINGÖ KN
Koviksudde
Torsvik
Lidingö
Skeviksstrand
Gåshaga
Sommarbo
Lagnö
Gångsätra
Gåshagaleden
Kummelnäs
Velamsund
VÄRMDÖ KN
Värta-hamnen
Södra Kungsvägen
Brevik
Gustavsberg
Frihamnen
Räknäs
Kil
Skarpövägen
Betsede
Lilla Värtan
Örminge
Eriksvik
Skansen
Djurgården
Björknäs
Skuru
Mörtnäs
Augustendal
Eknäs
Boo
Värmdöleden
Nacka
Värmdövägen
Saltsjö-Duvnäs
Lännersta
Hästhagen
Saltsjöbaden
Saltsjöbadsleden
Fisksätra
Brunn
Förbud att transportera fordon lastade med brandfarliga gaser, ADR klass 2, grupp F, delavsnitt 2.2.2.1.3. på väg 260, delen mellan Älta trafikplats (väg 229) och Järlaleden
Lillängsdal
Ingarö
Gröndal
Bagarmossen
Solsidan
Älgö
Enkärret
Skarphäcks gård
Kolarängen
NACKA KN
Sköndal
Tyresövägen
Älta
Orhem
Bollmora
Trångsund
Trollbäcken
Krusboda
Näsby
Skogås
Kumla
Tutviken
Gudö
Drevviken
Södra Länken
Södra länken (Rv. 75) är primär transportväg för transporter med farligt gods, men har begränsningar för transporter med brandfarliga gaser, ADR klass 2, grupp F, delavsnitt 2.2.2.1.3. kontakta Länsstyrelsen för information
0 1 2 3 4 5 km
Skala 1 :100 000

C Uppsala län

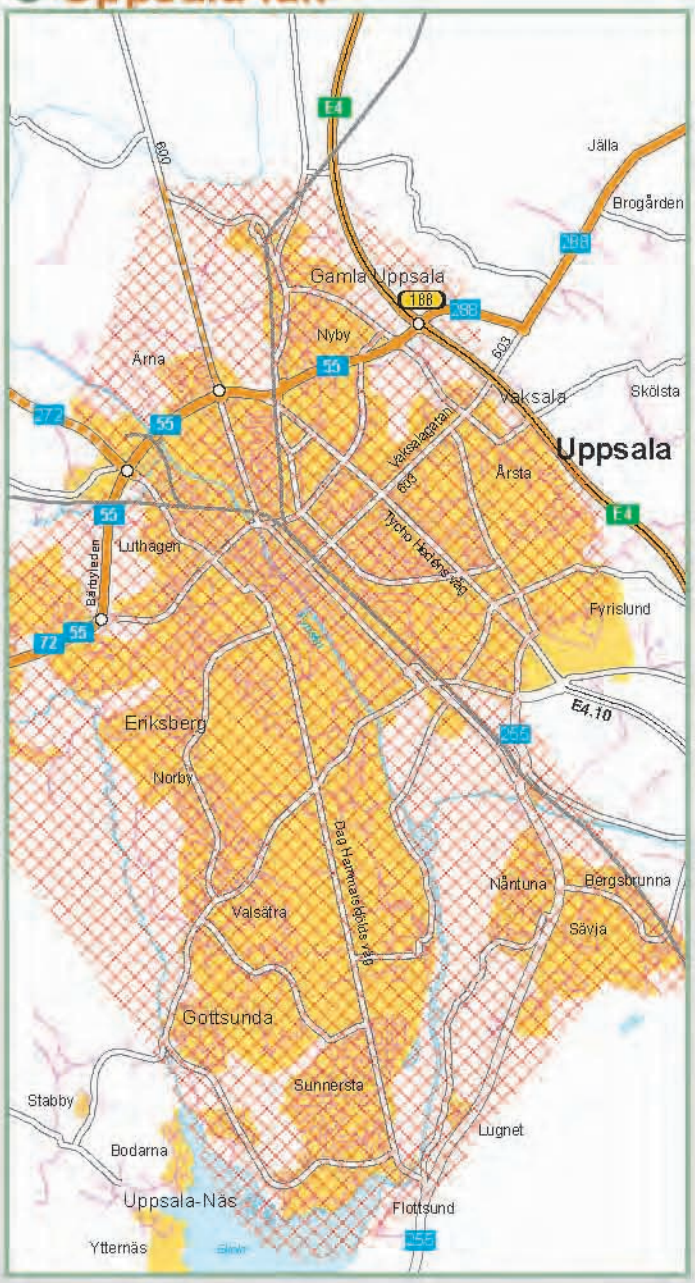

0 1 2 3 4 5 km

Skala 1 : 100 000

D Södermanlands län

Mälby
Roxnäs
Nybybruk
Skeppartorp
Hensta
Kumla
Torshälla
Bjällersta
Granbacken
Hagby
Folkestadvägen
Torshälla vägen
Glömsta
Mälsta
Brunnsta
Eskilstuna
Årsta
Mästa
Slagsta
Helgestahill
Mälarvägen
Hällbybrunn
Skiftinge
Valhalla
Mätt Johansdorfsvägen
Kungsgatan
Ekeby
Lundby
Hagnestahill
Flacksta
Västertäsv
Grangärdet
Malmköpingsv.
Viptorp
Berga
Mesta
Vilsta
Lilla Nyby avfallsverk

Orrhammar
Yxtaholm
Orrö
Flen
Nybble
Flensby

Öja
Gersnäs
Kerstinboda
Värmbol
Sandbäcken
Genne
Nävertorp
Laggarhult
Katrineholm
St.Djulö

Frustuna
Gnesta
Hållsta
Vårdinge

Hosjö
Malmköping
Lundby

Sanda
Elma
Märinge
Vansö
Roteby
Stenby
Enhammar
Hålby
Abborrberget
Strängnäs
Mälaren
Ulvhäll
Finninge
Dammen
Löt
Solberga
Lundby
Malmby

Hovra
Eskilstunavägen
Bönsta
Hagnetsta
Söra
Nyköping
Skavsta
Harg
Påljungshage
Katrineholmsvägen
Brandkärr
Oppeby
Tropevägen
Bryngelstorp
Högbrunn
Vreta
Kungshagen
Rosenhill
Arnö
Branthäll
Örsta
Skillerhult
Björshult
Bränn-Ekeby
Hagstugan

0 1 2 3 4 5 km
Skala 1 :100 000

D Södermanlands län

E Östergötlands län

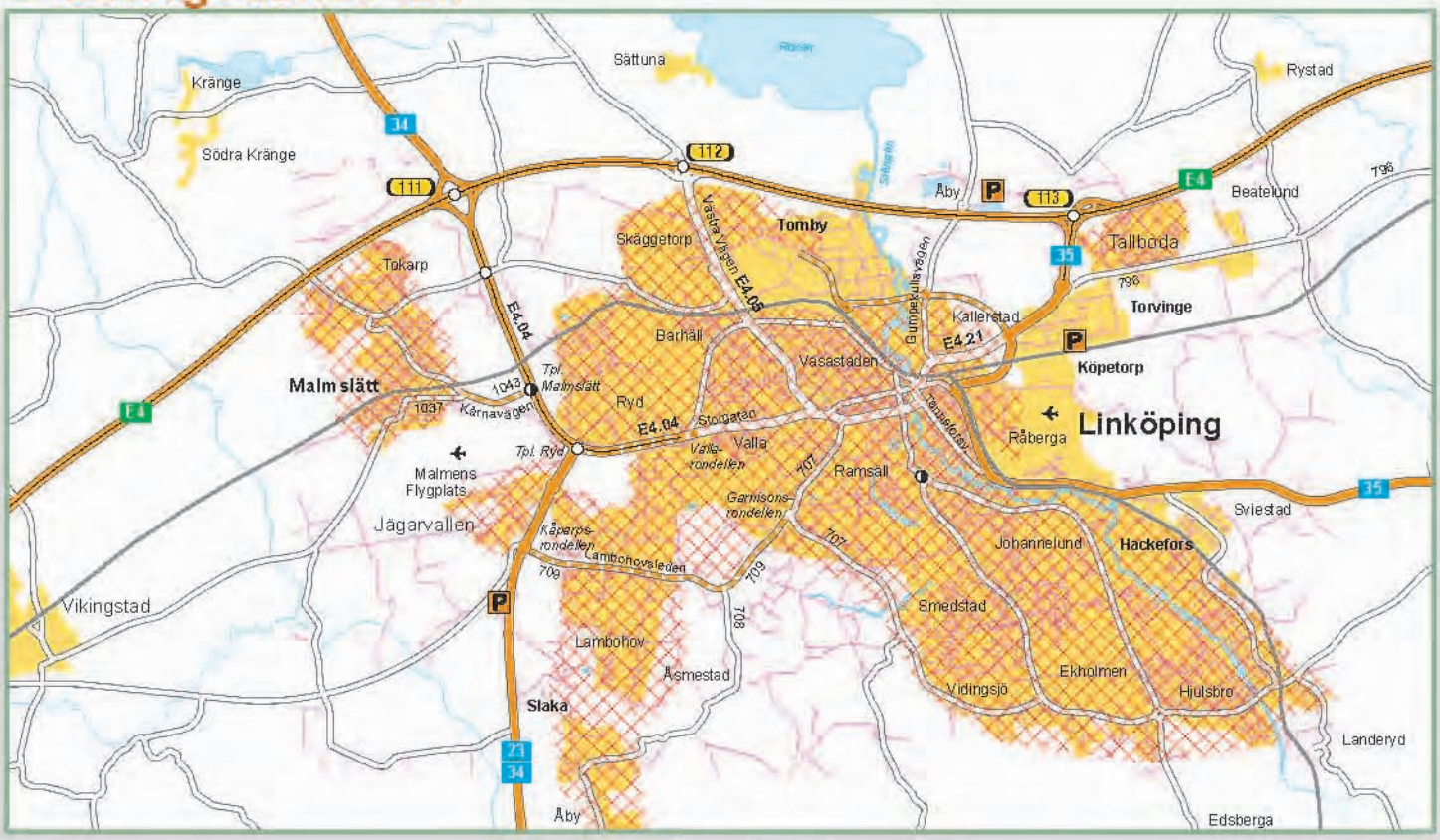

0 1 2 3 4 5 km

Skala 1 : 100 000

E Östergötlands län

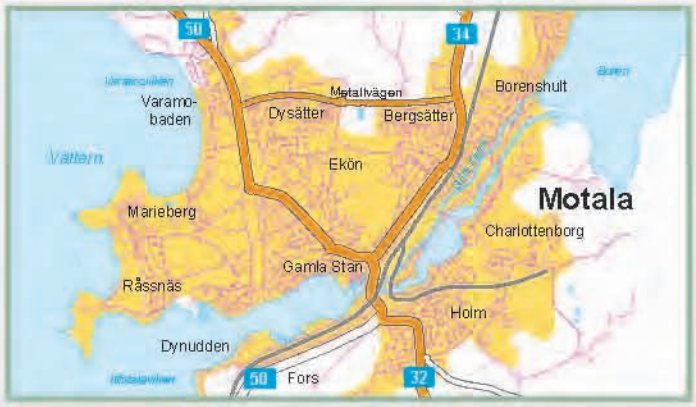

F Jönköpings län

0 1 2 3 4 5 km

Skala 1 :100 000

F Jönköpings län

G Kronobergs län

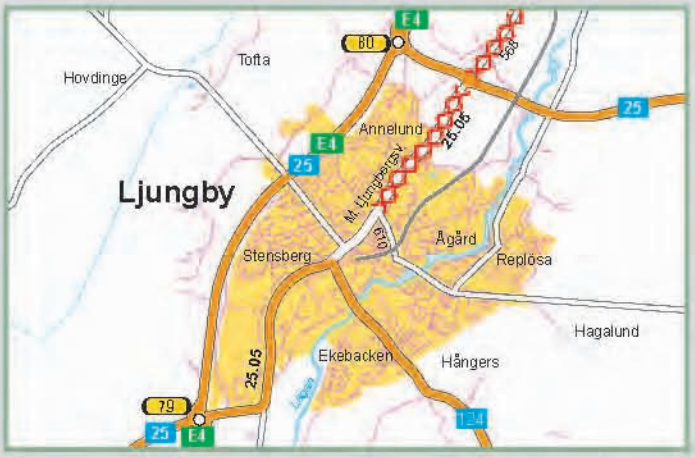

0 1 2 3 4 5 km

Skala 1 : 100 000

H Kalmar län

0 1 2 3 4 5 km

Skala 1 :100 000

H Kalmar län

K Blekinge län

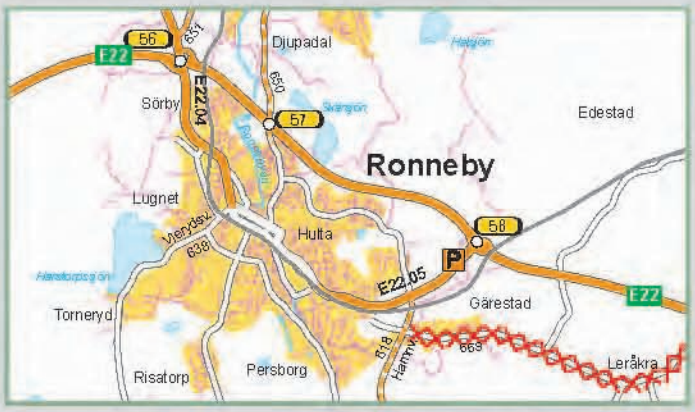

0 1 2 3 4 5 km

Skala 1 : 100 000

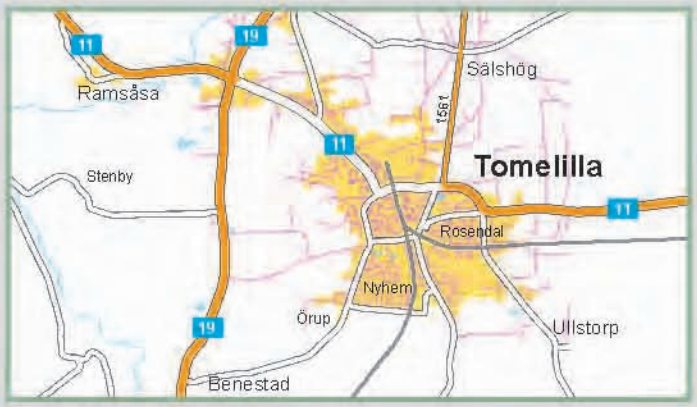

0 1 2 3 4 5 km

Skala 1 :100 000

Kvärlöv
Bjällerup
Gullåkra
Staffanstorp
Brågarp
Kyrkheddinge
Nevishög
Beden
Torreberga
Kornheddinge
108
11

Strandbaden
Glimminge
Gösarp
Unnarp
Höganäs
Rosenhill
Tjörröd
Rögla
Väsby
Ornakärr
Tågalycke
Bräcke
Steglinge
Sösdavägen
Långaröd
Hustofta
Danhult
Öresund
111
113

13
30
Slagtofta
E22
Stavröd
Landeröd
29
Osby
28
Osbyholm
Lyby
Nybro
Ekeboda
Hörby
Köinge

Holma
23
Bokeslund
Åkersberg
Höör
Präståsen
Sätofta
Ludvigsborg
13

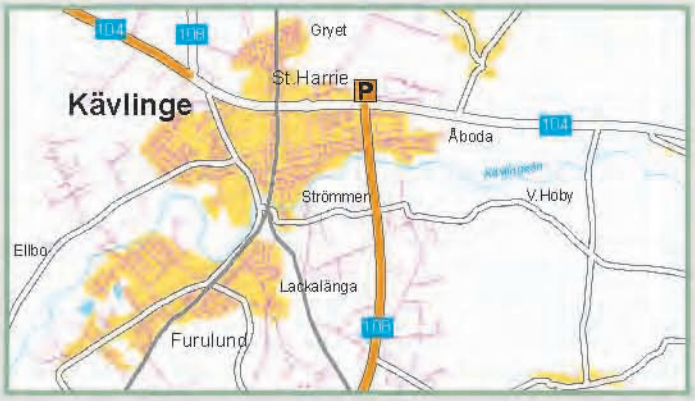
104
108
Gryet
St.Harrie
Kävlinge
Åboda
Strömmen
V.Hoby
Ellbo
Lackalänga
Furulund
106

Svarthjärup
Lomma
Hjärup
Burlöv
Åkarp
Alnarp
19
Norrevång
E6.01
Kabbarp
Arlöv
18
Tottarp
E6
E20
E22

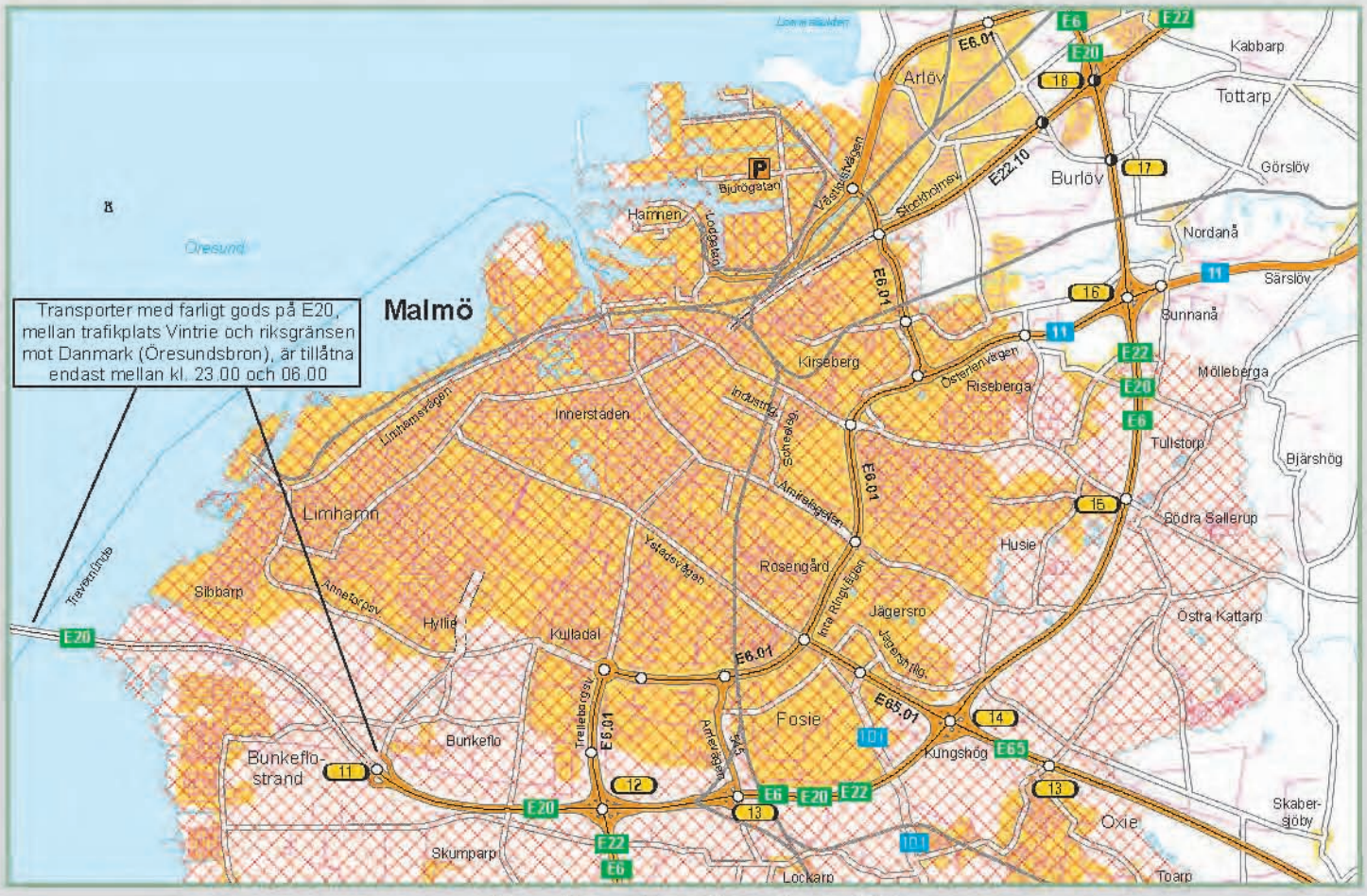
Transporter med farligt gods på E20, mellan trafikplats Vintrie och riksgränsen mot Danmark (Öresundsbron), är tillåtna endast mellan kl. 23.00 och 06.00
Malmö
Öresund
Arlöv
Kabbarp
Tottarp
Burlöv
Görslöv
Nordanå
Sunnanå
Särslöv
Möllebergа
Tullstorp
Bjärshög
Södra Sallerup
Östra Kattarp
Husie
Rosengård
Jägersro
Fosie
Kungshög
Oxie
Skaberstöby
Toarp
Lockarp
Skumparp
Bunkeflostrand
Bunkeflo
Kulladal
Hyllie
Sibbarp
Limhamn
Innerstaden
Kirseberg
Hamnen
Riseberga
Stockholmsv.
Östra Ringvägen
Industriv.
Söderleden
Amiralsgatan
Yttre Ringvägen
Jägersrovägen
Trelleborgsv.
Arnetorpsv.
Travarbron
Linhamnsvägen
Lodgatan
Bjurögatan
Västra Ringvägen
E6.01
E6
E20
E22
E22.10
E65.01
E65
11
12
13
14
15
16
17
18
101
0 1 2 3 4 5 km
Skala 1 : 100 000

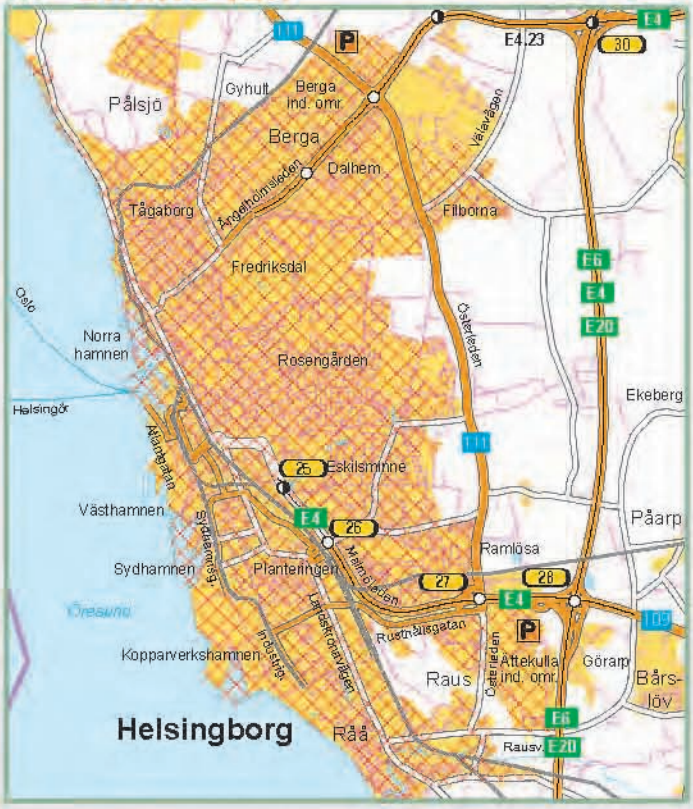

0 1 2 3 4 5 km

Skala 1 :100 000

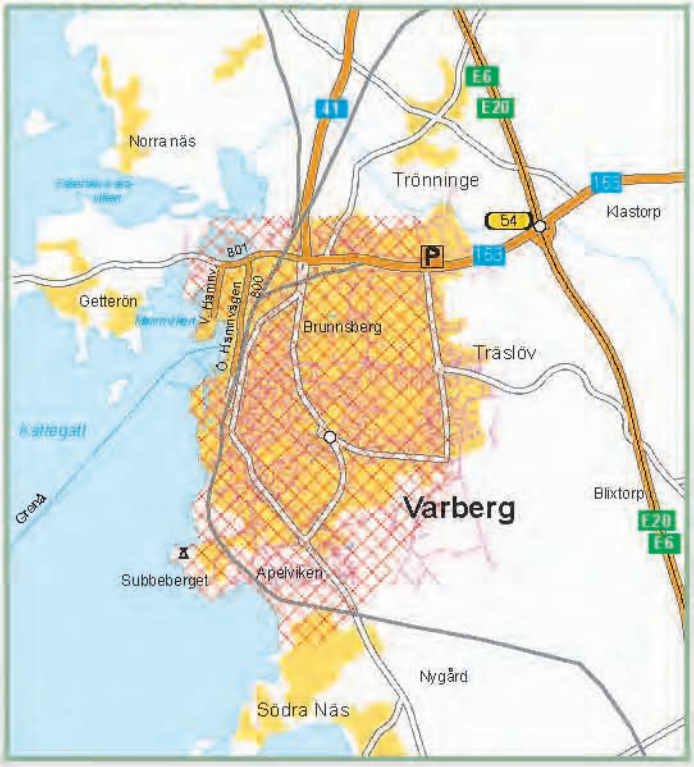

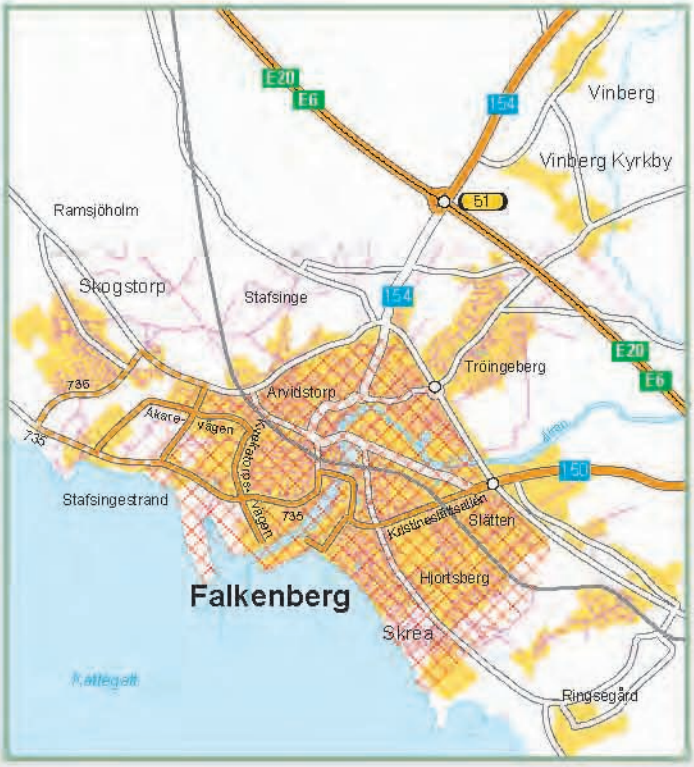

0 1 2 3 4 5 km

Skala 1 : 100 000

Västra Götalands län

OBS! Inom Göteborgs kommun gäller generellt förbud att med fordon transportera laster av farligt gods i kvantiteter överstigande så kallad begränsad mängd utom på markerade vägar. Sekundära transportvägar har begränsningar.

För vidare information, kontakta:
Länsstyrelsen, 031-60 50 00.
Göteborgs kommun, 031-61 10 00.

Lundbytunneln och Lundbyleden har speciella restriktioner.

Tingstadstunneln har speciella restriktioner.

E45 från Jaegerdorfsmotet till Falutorget har speciella restriktioner.

Göteborg

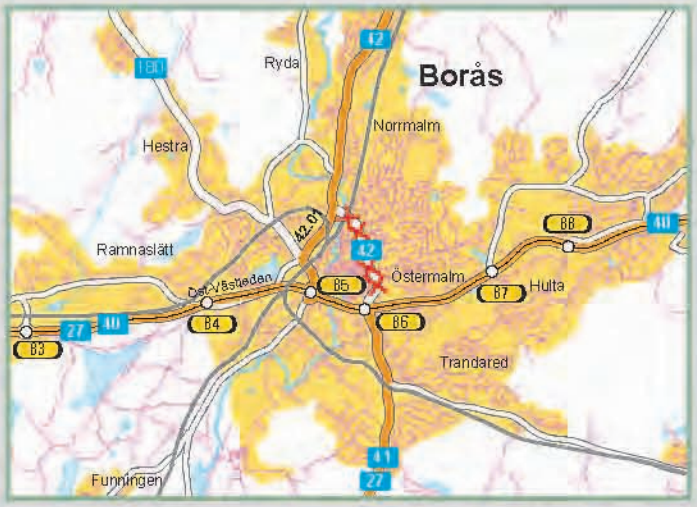

0 1 2 3 4 5 km

Skala 1 :100 000

Västra Götalands län

0 1 2 3 4 5 km

Skala 1 : 100 000

Västra Götalands län

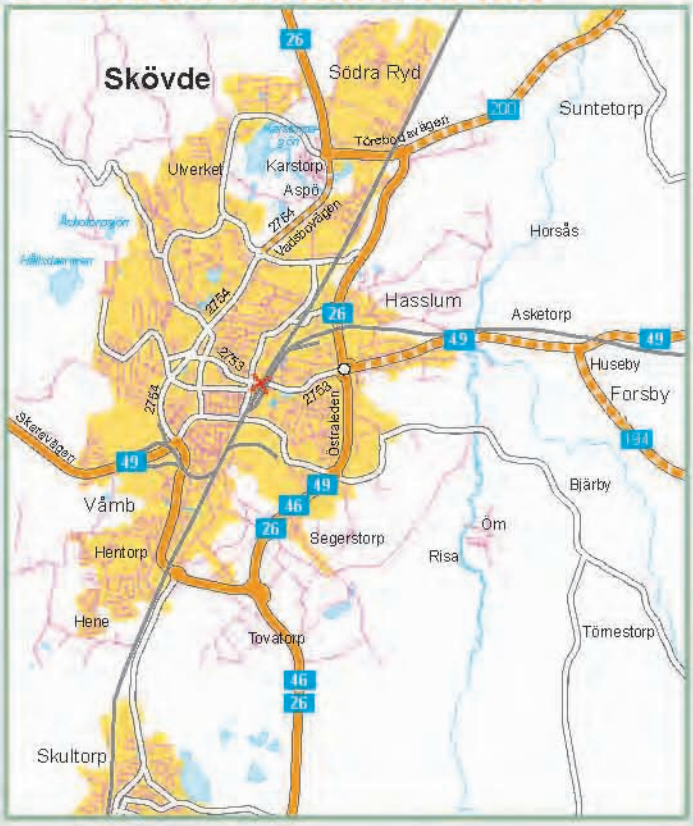

0 1 2 3 4 5 km

Skala 1 :100 000

S Värmlands län

0 1 2 3 4 5 km

Skala 1 : 100 000

Örebro län

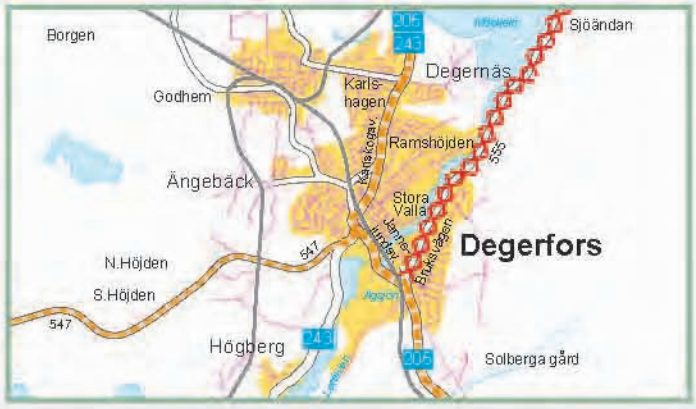

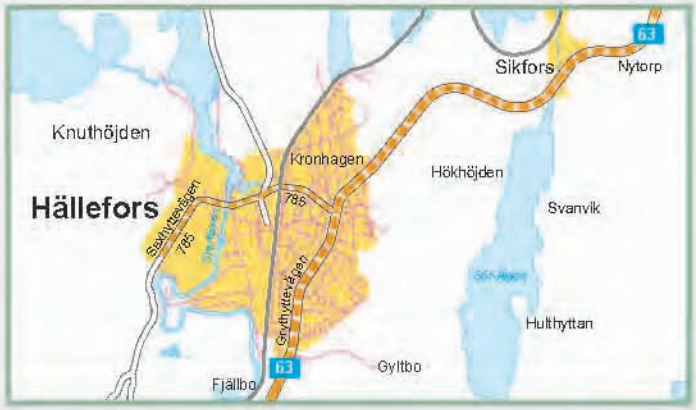

0 1 2 3 4 5 km

Skala 1 :100 000

T Örebro län

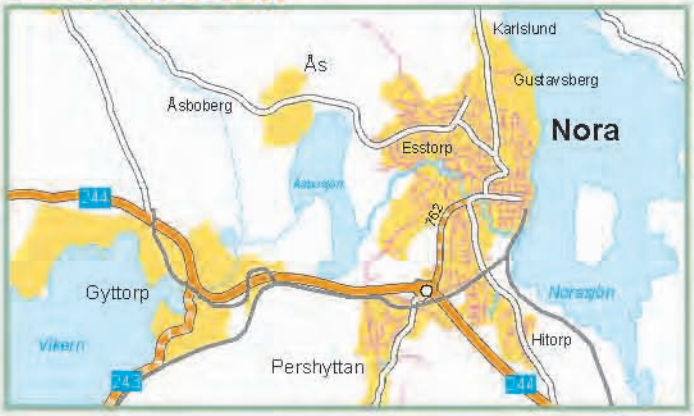

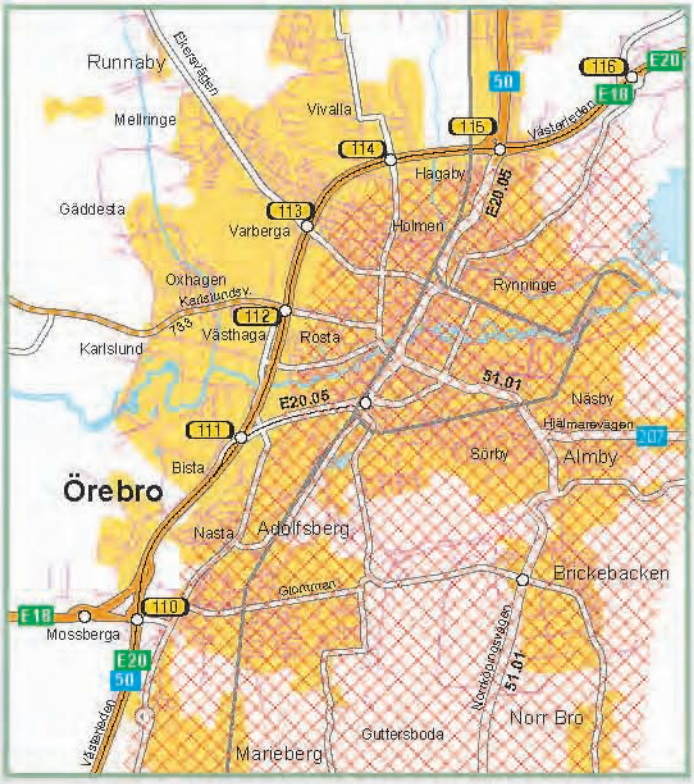

U Västmanlands län

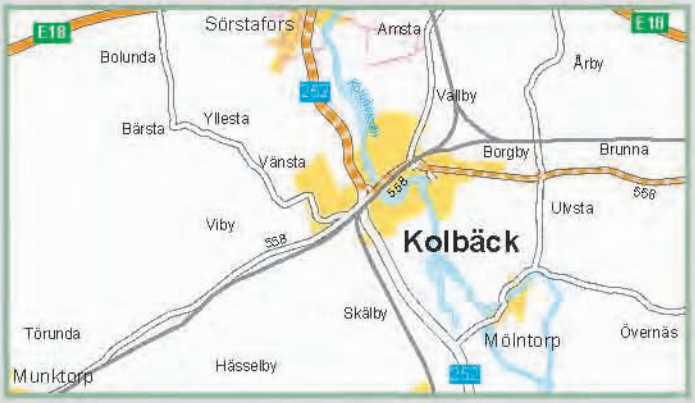

0 1 2 3 4 5 km

Skala 1 : 100 000

U Västmanlands län

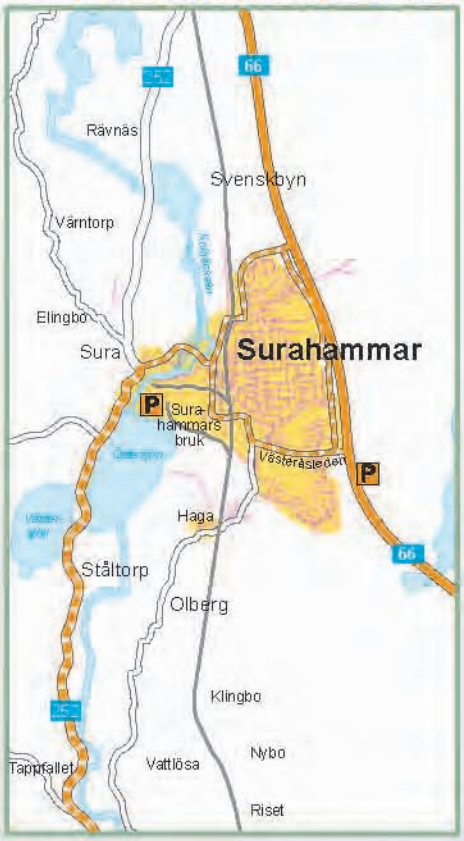

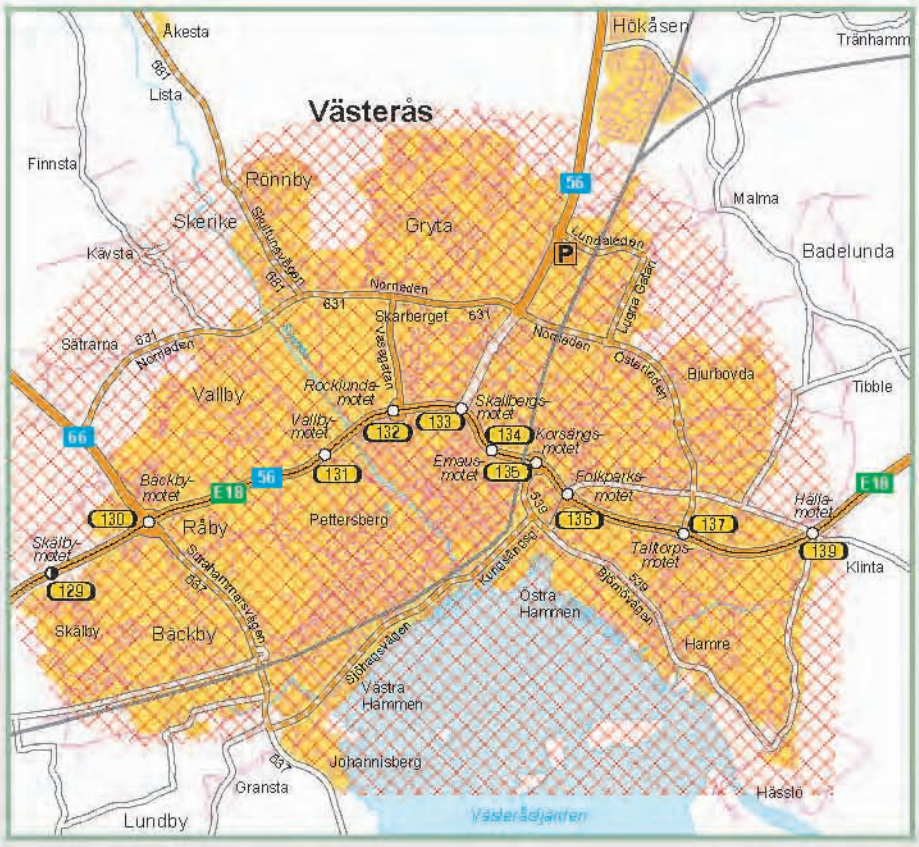

W Dalarnas län

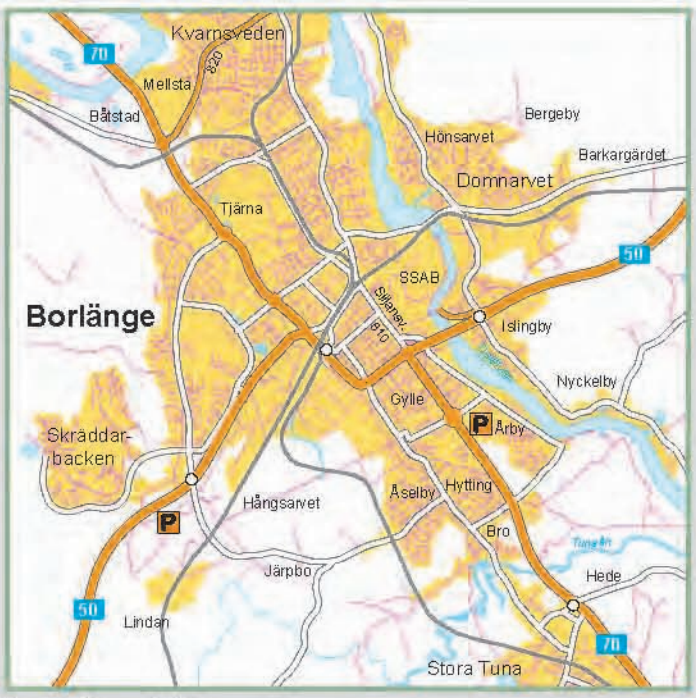

0 1 2 3 4 5 km

Skala 1 :100 000

W Dalarnas län

X Gävleborgs län

0 1 2 3 4 5 km

Skala 1 : 100 000

X Gävleborgs län

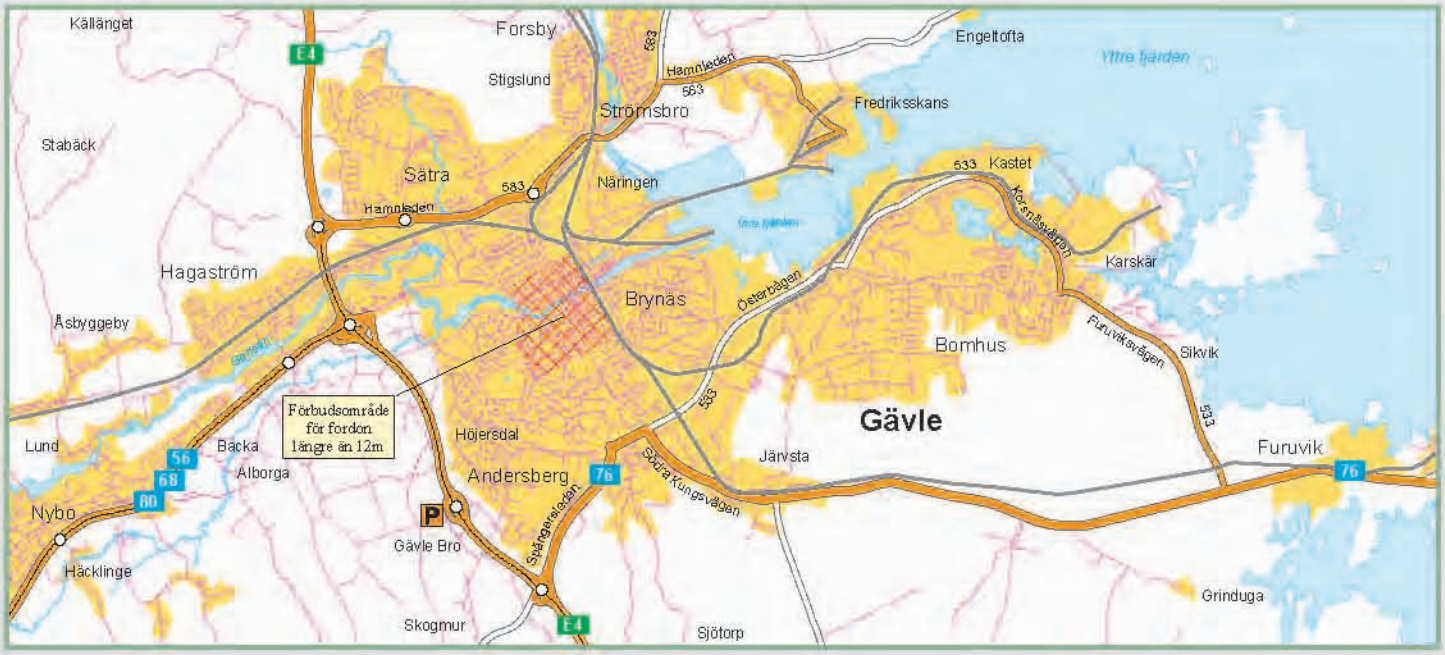

0 1 2 3 4 5 km

Skala 1 :100 000

Y Västernorrlands län

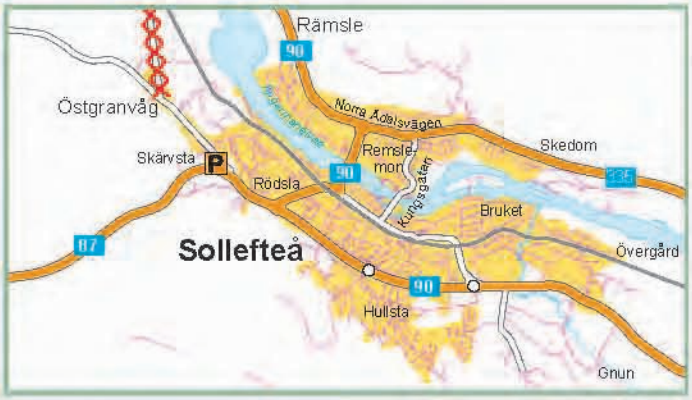

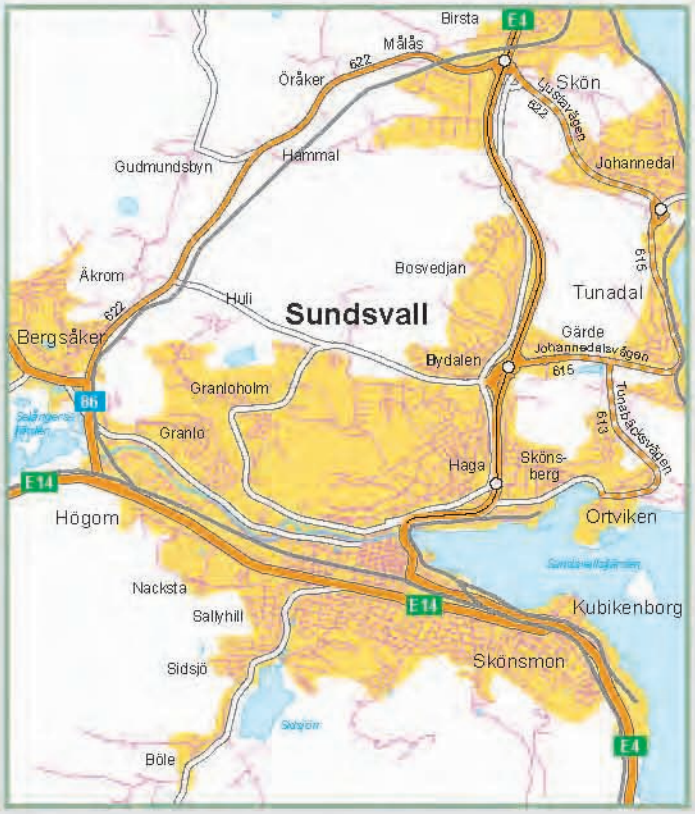

Z Jämtlands län

0 1 2 3 4 5 km

Skala 1 : 100 000

AC Västerbottens län

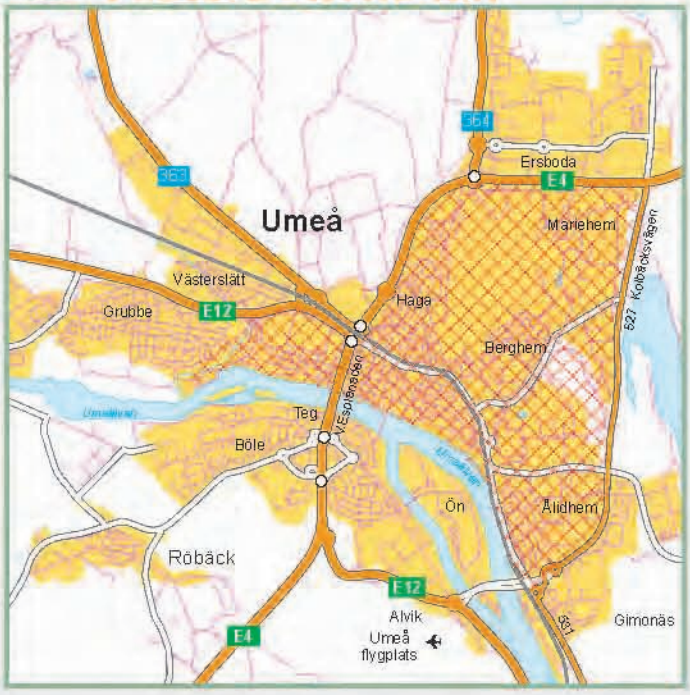

BD Norrbottens län

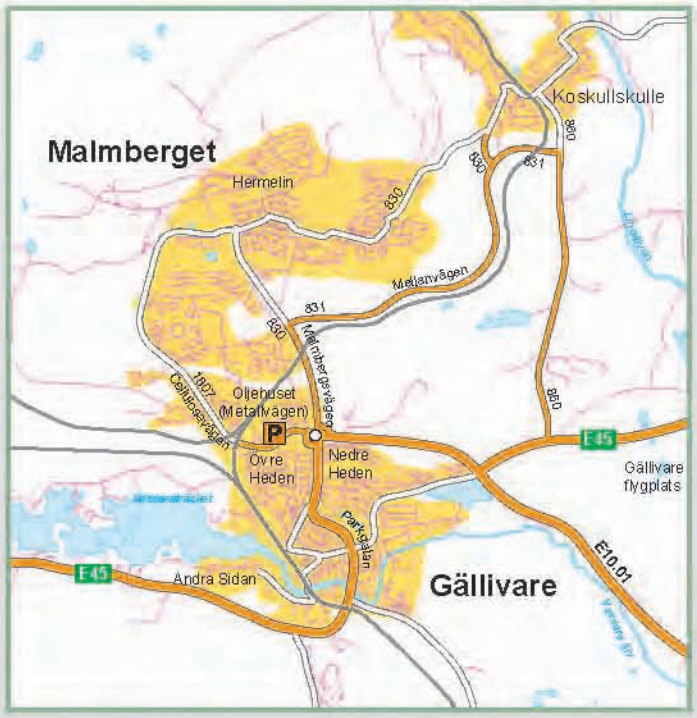

0 1 2 3 4 5 km

Skala 1 :100 000

BD Norrbottens län

0 1 2 3 4 5 km

Skala 1 : 100 000

BD Norrbottens län

0 1 2 3 4 5 km

Skala 1 :100 000

Räddningsverket

Kontaktperson: Nina Akermark, telefon 054-13 52 68
För mer information, besök www.raddningsverket.se/farligtgods

Kontaktpersoner på länsstyrelserna finner du vid deras textsammanställning

Förbud

Vid denna symbol återfinns de förbud samt vilka undantag till förbudet som finns inom ett län

Rekommenderade transportvägar

Här återfinns de vägar som respektive län rekommenderar för transport av farligt gods

Rekommenderade parkeringsplatser

Vid dessa symboler beskrivs var du hittar en parkeringsplats för fordon lastat med farligt gods

AB Stockholms län

Kontaktpersoner: Sten Haugli, telefon 08-785 53 01 och
Hanna Cederskog Danielsson, telefon 08-785 53 28
För mer information, besök www.ab.lst.se

Förbud

Stockholms tätort – förbud

Inom följande område är det förbjudet att transportera farligt gods i märkningspliktiga fordon (med orange skylt):

I ett inre trafikområde som är beläget innanför den gräns som bildas av Kaknäsvägens förlängning till Lilla Värtan – Kaknäsvägen – Lindarängsvägen – Tegeluddsvägen – Lidingövägen – Valhallavägen – Cedersdalsgatan – Sveavägen – Norrtulls trafikplats – kommungränsen till Karlbergssjön – en linje i vattnet norr och väster om Kungsholmen, väster om Lilla Essingen, söder om Södermalm, söder och öster om Djurgården samt öster om Ladugårdsgärde till utgångspunkten.

Undantag

Undantagna från förbudet är följande genomfartsvägar/trafikleder:

Essingeleden
Drottningholmsvägen väster om Essingeleden
Sveavägen mellan Norrtull och Sveaplan
Cedersdalsgatan

Valhallavägen mellan Roslagstull och Lidingövägen
Lidingövägen
Tegeluddsvägen
Lindarängsvägen öster om Tegeluddsvägen
Danviksbron
Folkungagatan öster om Londonviadukten
Londonviadukten
Stadsgårdsleden mellan Londonviadukten och avfarten till Stadsgårdshamnen vid Stadsgårdshissen/tullhuset

Mellan yttre gränsen för det inre trafikområdet och leverantör eller mottagare inne i området är det även på andra vägar inom området än enligt första stycket tillåtet att kortast lämpliga transportväg transportera farligt gods.

Undantaget i föregående mening gäller dock inte transporter i tank eller tankcontainer av:

- Gaser, ADR-klass 2, grupperna F, T, TF, TC, TO, TFC och TOC enligt delavsnitt 2.2.2.1.3
- Brandfarliga vätskor, ADR-klass 3, förpackningsgrupp I och II (flampunkt under 23°C), i tank, enligt delavsnitt 2.2.3.1.3 samt ämnen enligt delavsnitt 2.2.3.1.4, förpackningsgrupp III

Länsstyrelsen kan medge undantag från dessa föreskrifter.

Muskötunneln – förbud

I Muskötunneln, väg 539, i Haninge och Nynäshamns kommuner är det förbjudet att transportera farligt gods i märkningspliktiga fordon (med orange skylt):

- Explosiva ämnen och föremål, ADR-klass 1
- Gaser, ADR-klass 2, grupperna A, O, T, TF, TC, TO, TFC och TOC i tank, delavsnitt 2.2.2.1.3
- Brandfarliga vätskor, ADR-klass 3, förpackningsgrupp I och II (flampunkt under 23°C) i tank, delavsnitt 2.2.3.1.3, samt ämnen enligt 2.2.3.1.4 i förpackningsgrupp III
- Oxiderande ämnen, ADR-klass 5.1, UN 2014 och UN 2015 i tank
- Organiska peroxider, ADR-klass 5.2 med klassificeringskod P1 (fordrar ej temperaturkontroll) i tank, se delavsnitt 2.2.52.1.2
- Giftiga, brandfarliga ämnen, ADR-klass 6.1 (flampunkt under 23°C), delavsnitt 2.2.61.1.2 TF1 och TF3, i tank
- Frätande ämnen ADR-klass 8 i tank, delavsnitt 2.2.8.1.2. Förbudet gäller dock inte föremål med klassificeringskod C 11
- Övriga farliga ämnen och föremål, ADR-klass 9 med klassificeringskod M3, M9 och M10 i tank, delavsnitt 2.2.9.1.2

Undantag

Från förbudet gäller undantag på så sätt att transport får äga rum på annan tid än måndag – fredag kl 07.00 – 09.00 och 15.00 – 18.00 samt söndag och helgdag kl 15.00 – 20.00 under villkor att tunneln är avstängd för övrig trafik.

Avstängning ombesörjs av Ostkustens marinbas, bevakningen Muskö, telefon 08-502 650 00 eller av Polismyndigheten i Stockholms län, Södertörns polismästardistrikt, telefon 114 14. Anmälan om transport som kräver avstängning ska ske minst tre timmar före beräknad färd genom tunneln.

Nykvarns och Södertälje kommuner – förbud

På nedan angivna vägar är det förbjudet att transportera farligt gods i märkningspliktiga fordon (med orange skylt) inom eller i anslutning till Djupdals vattenskyddsområde för Malmsjöåsens kommunala vattentäkter i Nykvarns och Södertälje kommuner.

Enhörnaleden (väg 522) mellan Linavägen och avtagsvägen mot Bastmora
Gamla Enhörnavägen mellan Robert Anbergs väg och väg 522
Gamla Strängnäsvägen (väg 576) mellan Hanstaviks allé och Robert Anbergs väg

Undantag

Förbudet gäller endast genomfartstrafik.

Södra Länken – förbud

Mellan kl. 07.00 och 19.00 dagligen är det förbjudet att transportera fordon lastade med brandfarliga gaser, ADR-klass 2, grupp F, delavsnitt 2.2.2.1.3 på Södra länken (rv 75), med på- och avfarter, mellan Åbyvägen och Värmdöleden (väg 222) och på gatorna Hammarby fabriksväg, Hammarbyvägen, Hammarby Allé och Lugnets allé samt väg 260, delen mellan Älta trafikplats (väg 229) och Järlaleden i Nacka och Stockholms kommuner.

På ovan angivna gator och vägar är det även förbjudet att vid transport av ADR-klass 2, grupp F, koppla släpfordon eller släpkärra till dragfordon.

All trafik med farligt gods, utom ADR-klass 2, grupp F, rekommenderas, när det är transportmässigt lämpligt, att använda Södra Länken hela dygnet. Under lågtrafiktid, kl 19.00 – 07.00, rekommenderas den leden även för gods i ADR klass 2, grupp F.

Länsstyrelsen kan medge undantag från dessa föreskrifter.

Rekommenderade transportvägar

Primära transportvägar

E4, E18
E20 delen länsgränsen NV Nygård – vägskälet Lidingövägen/Tegeluddsvägen
Väg 57
Väg 73 delen Nynäshamn – Hammarbykopplet – Hammarbybacken
Vägarna 75 (Södra Länken), 76, 77
Väg 222 delen Lugnet trafikplats (260) – Ålstäket (274)
Väg 225 delen Ösmo (73) – Vårsta (226)
Väg 226 delen Vårsta (225) – Tumba C (258) och delen väg 259 – Huddinge trafikplats (259)
Väg 229 delen Gubbängen trafikplats (73) – Skrubba trafikplats (260)
Vägarna 258, 259, 261, 264, 267
Väg 268 delen Glädjens trafikplats (E4) – Okvista (264)
Väg 273
Väg 274 delen Arninge trafikplats (E18) – Vaxholm
Väg 275 delen Fredhälls trafikplats (E4, E20) – Brommaplan (261) och delen Hjulstamotet (E18) –Turebergs trafikplats (E4)
Väg 276 delen Frötuna trafikplats (E18) – väg 76
Väg 277 delen Roslagstulls trafikplats (E20/E18.20) – vägskälet Lidingövägen/Tegeluddsvägen
Vägarna 279, 280

Sekundära transportvägar

Botkyrka kommun
Väg 226 delen väg 258 – gränsen mot Huddinge kommun, Sankt Botvids väg delen Hallunda trafikplats (E4, E20, 258) – väg 584, Norsborgsvägen delen väg 584 – Norsborgs vattenverk, KP Arnoldssons väg delen väg 226 – Tumbavägen, Kumla Gårdsväg samt Segersbyvägen

Danderyd kommun
Väg 262 samt Vendevägen delen Danderyds sjukhus trafikplats (E18) – Auravägen/ Danderydsvägen

Ekerö kommun
Väg 800 delen Tappström (261) – Ölsta (807), 812 delen väg 800 – Svartsjö (806), 814, 816 delen väg 261 – Sjöängen, 824 samt 825 delen 824 – Lovö vattenverk

Haninge kommun
Väg 227, 257 delen Västerhaninge trafikplats (73) – Tungelsta (542), 260, 560 delen Fors (73) – Årsta brygga (560.01) samt 561

Huddinge kommun
Väg 226 gränsen mot Botkyrka – 259, Huddinge trafikplats – gränsen mot Stockholms kommun

Järfälla kommun
Enköpingsvägen delen Barkarby trafikplats (E18) – Viksjöleden/Unionsvägen och delen Kallhälls trafikplats (E18) – Rotebroleden (Stäkets trafikplats, 267), Viksjöleden, Kallhällsleden delen Kallhälls trafikplats (E18) – Passadvägen, Hummelmoravägen norra anslutningen med Viksjöleden – Vattenverksvägen samt Vattenverksvägen, Järfällavägen samt Veddestavägen delen Viksjöleden – Ekonomivägen

Lidingö kommun
Väg 277 delen vägskälet Lidingövägen/Tegeluddsvägen – Lejonvägen, Södra Kungsvägen delen Lejonvägen – Gåshagaleden, Gåshagaleden, Läroverksvägen delen Södra Kungsvägen – Larsbergsvägen, Larsbergsvägen delen Läroverksvägen – Agavägen, Agavägen, Värdshusvägen, Norra Kungsvägen samt Elfviksvägen

Nacka kommun
Saltsjöbadsleden/Stockholmsvägen, Värmdövägen delen Skuru trafikplats (222) – Ektorps-vägen, Ektorpsvägen delen Värmdövägen – Nacka sjukhus, Ormingeleden, Mensätravägen delen Ormingeleden/Värmdövägen – Skarpövägen, Skarpövägen delen Mensätravägen Montörvägen samt Skönviksvägen

Norrtälje kommun
Väg 276, 278, 282, 283, 1103 (Tulkavägen), 1111 (Uppsalavägen), 1113, förbindelseväg mellan väg 276 och E18 vid Görla, Vätövägen delen väg 76 – Roslagsgatan, Roslagsgatan, Hamnplan

Nynäshamns kommun
Väg 539

Nykvarns kommun
Väg 509 delen Nykvarns trafikplats (E20) – Södertäljevägen samt Södertäljevägen delen väg 509 – väg 511

Salems kommun
Salemsvägen delen E4 – Tvärvägen, Säbyvägen samt Säbytorgsvägen delen Säbyvägen – Säbyhallsvägen

Sigtuna kommun
Väg 263, 905 delen E4.65 - E4 samt Måbyleden delen E4 – Fältvägen

Sollentuna kommun
Turebergsleden delen Turebergs trafikplats (E4) – Bagarbyvägen, Norrvikenleden delen väg 267 – Rotevägen, Sollentunavägen delen Sörentorps trafikplats (E4) – Besvärsbacken i Helenelund, 262 Danderydsvägen, 265 delen Häggviks trafikplats (E4) – väg 262, Breddenvägen delen Breddens trafikplats (E4) – Bergkällavägen samt Sollentunavägen delen Norrvikenleden – Djupdalsvägen

Solna kommun
Solnavägen delen E4/E20 (Karlberg) – Frösundaleden, Frösundaleden samt Huvudstaleden

Stockholms kommun
E20/Tegeluddsvägen delen Lidingövägen (277) – Frihamnen och Lindarängsvägen, Lindarängsvägen delen Tegeluddsvägen – Louddsvägen, 226 delen Johanneshovs trafikplats (73) (Södra Länken, Huddingevägen) – gränsen mot Huddinge kommun, Åbyvägen delen väg 226 – Åbyvägens trafikplats (75), 222 Vikingterminalen (Stadsgården) – Lugnets trafikplats (260), 260 delen Sickla trafikplats (75) – Lugnet trafikplats (222), 229 delen Gubbängens trafikplats (73) – väg 226, 275 Bergslagsvägen delen Bergslagsplan – E18 vid Hjulsta, Lövstavägen delen Bergslagsplan (275) – Lövsta samt Norrbyvägen/ Huvudstaleden delen Ulvsundaleden (279) – Huvudstabron, Enskedevägen (delen tpl. Sofielundsplan(väg 73) – Arenavägen), Arenavägen, Palmfeldtsvägen (delen Hallvägen – Arenavägen), Hammarbykopplet, Hammarbybacken (delen Arenavägen – Hammarby Allé), Hammarbyvägen, Östra Hammarbypåfarten, Hammarby Allé (delen Hammarbybacken – Textilgatan), Textilgatan

Sundbybergs kommun
Inga sekundära transportvägar

Södertälje kommun
E4.19 Stockholmsvägen delen Moraberg (fd Jakobsdal) trafikplats (E4) – Bergaholmsvägen, E20.09 Strängnäsvägen/Ängsgatan delen Vasa trafikplats (E20) – Kvarnbergagatan, 502 Viksängsleden (Saltsjöbron) delen Grödingevägen/Hagabergsrondellen – Verkstadsvägen/ Saltskog östra trafikplats (E4), 525 Nyköpingsvägen delen Verkstadsvägen – Södertälje Syd trafikplats (E4), Verkstadsvägen delen Saltskog östra trafikplats (E4) – Nyköpingsvägen, Sydhamnsvägen delen Verkstadsvägen – Björkuddsvägen, Stålhamravägen delen Saltskog Västra trafikplats (E20) – Tvetavägen, Genetaleden delen E20.09 Strängnäsvägen – Hovsjövägen, Hovsjövägen delen Gröndalsvägen – Genetaleden, 225 delen Morabergs trafikplats (E4) – 502 Gärtunavägen samt Astraallén intill Astraområdet, 502 Gärtunavägen delen Nynäsvägen/Grödingevägen – 225 samt Nynäsvägen delen 502 (Grödingevägen/ Gärtunavägen) – infarten till Igelsta värmeverk

Tyresö kommun
Väg 260 delen Skrubba trafikplats (229) – gränsen mot Haninge kommun, Njupkärrsvägen delen Bollmora trafikplats (229) – Bollmoravägen, Bollmoravägen delen Skrubba Malmväg – Njupkärrsvägen, Skrubba Malmväg, väg 229 delen Skrubba trafikplats (260) – Bollmoravägen

Täby kommun
Centralvägen delen Djursholmsvägen – Stockholmsvägen, Stockholmsvägen delen Centralvägen – Attundavägen, Attundavägen delen Stockholmsvägen – Stora Marknadsvägen, Stora Marknadsvägen delen Attundavägen – Bergtorpsvägen, Bergtorpsvägen delen Viggbyholms trafikplats (E18) – Åkerivägen/265, Löttingelundsvägen delen Bergtorpsvägen – Löttingevägen (265)

Upplands-Bro kommun
Väg 263 delen väg 269 – gränsen mot Sigtuna kommun, 269, väg 840 delen Bro trafikplats (E18/269) – Enköpingsvägen, Enköpingsvägen delen väg 840 – Granhammarsvägen samt Granhammarsvägen delen Brunna trafikplats (E18) – Enköpingsvägen

Upplands-Väsby kommun
Mälarvägen delen Glädjens trafikplats (E4/268) – Lövstavägen, Sandavägen delen Glädjens trafikplats (E4/268) – Vatthagsvägen samt Stockholmsvägen delen Sandavägen – Åsvägen

Vallentuna kommun
Väg 268 delen Okvista (264) – Brottby trafikplats (E18), 950/Lindholmsvägen delen väg 268 – Lindholmen, 978 delen Brottby trafikplats (E18) – väg 973, 979 delen Kårsta – Söderhall (280), Teknikvägen

Vaxholms kommun
Eriksövägen delen Stockholmsvägen – Estlandsvägen, Hamngatan delen Söderhamnsplan – Strandgatan, Strandgatan delen Hamngatan – Cronhamnsgatan samt Söderhamnsplan

Värmdö kommun
Väg 222 delen Ålstäket (Mörtnäs, 274) – Stavsnäs, Gustavsbergsvägen samt 274 delen Stenslätten – Ålstäket

Österåkers kommun
Väg 276

Kontaktperson: Göran Cederholm, telefon 018-19 50 00
För mer information, besök www.c.lst.se

Förbud

Bålsta samt Enköpings tätorter – förbud

Inom Bålsta och Enköpings tätorter är det förbjudet att transportera farligt gods i märkningspliktiga fordon (med orange skylt) annat än på anvisade transportleder (se nedanstående text samt tätortskartor med rekommenderade transportleder).

Undantag
Förbudet gäller inte trafik i samband med lastning och lossning i området. Vidare är trafik till och från terminal (motsvarande) som är belägen inom området undantaget från förbudet. Medgiven trafik inom förbudsområdet ska alltid ske med val av kortast lämpliga väg.

Uppsala tätort – förbud

Inom ett område av Uppsala tätort, som anges på översiktskartan och tätortskartan, får transporter med farligt gods i märkningspliktiga fordon (med orange skylt) inte föras.

Undantag
Förbudet gäller inte väg 55 (Bärbyleden) och väg 600 (delen väg 55 (Bärbyleden) – väg 694)

Förbudet gäller inte trafik i samband med lastning och lossning inom området. Vidare är trafik till och från terminal (motsvarande) belägen inom området undantagen från förbudet. Medgiven trafik inom förbudsområdet ska alltid ske med val av kortast lämpliga väg.

Rekommenderade transportvägar

Primära transportvägar i Uppsala län

Vägarna E4, E18, 55, 56, 70, 72, 76 från länsgränsen i Östhammars kommun till 288, 76 från länsgränsen i Älvkarleby kommun till 291, vägarna 291, 77, 254, 273 från länsgränsen i Knivsta kommun till 661, 288, 292 från Hargshamn till E4 och 661 från 273 till 288

Sekundära transportvägar

Håbo kommun
Enköpingsvägen, Stockholmsvägen (utom delen Österled till Runbrovägen), Kalmarleden (delen Råbyleden till Södra Bålstaleden), Södra Bålstaleden, Kraftleden (delen Skörbyleden till Enköpingsvägen)

Enköpings kommun
Stockholmsvägen (E18.10), delen E18/55 (Tpl.143 Annelund) – Österleden, Österleden, väg 519 (delen Österleden – väg 513)

Uppsala kommun
Väg 272, väg 282 från länsgränsen till 273, väg 661 från länsgränsen till 273, väg 600, delen väg 55 (Bärbyleden) – väg 694, väg 700, delen E4 (Tpl.190) – väg 600

Tierps kommun
Väg 76, väg 292 från E4 (Tpl.193) till Söderfors

Älvkarleby kommun
Väg 76 från väg 291 till Tierps kommungräns

Östhammars kommun
Väg 76 från väg 288 till Tierps kommungräns, väg 1100

Heby kommun
Väg 272 (från Uppsala kommungräns – väg 56), väg 869, Storängsgatan (delen väg 56 – Claes Wikströms väg), Claes Wikströms väg

P Rekommenderade parkeringsplatser

Håbo kommun
Enköpingsvägen, norra avfarten (Tpl.146 Åsen) från E18 mot Bålsta (Räddningstjänsten)
Södra Bålstaleden, södra avfarten (Tpl.147 Draget) från E18 mot Bålsta

Enköpings tätort
E18 (Tpl.143 Annelund), avfart mot väg 55, infart märkt Avfallsstation

Tierps kommun
Väg 292 mellan E4 (Tpl.193) och väg 742

D Södermanlands län

Kontaktperson: Jonas Lundborg, telefon 0155-26 40 70
För mer information, besök www.d.lst.se

Förbud

Eskilstuna kommun – förbud

Transporter av farligt gods i märkningspliktiga fordon (med orange skylt) får inte föras inom Eskilstuna kommun:

Samtliga kommunala gator samt del av riksväg 53, Malmköpingsvägen – Vasavägen –Carlavägen – Västergatan, delen mellan infarten till Lilla Nyby avfallsverk och E20.

Undantag
Från förbudet undantas följande:

Vägar som är inritade på kartan, som rekommenderade, över kommunens centralare delar. Transporter som sker på kortast lämpliga väg för av- eller pålastning till företag, terminaler eller annan godsmottagare.

Rekommenderade transportvägar

E4, E20, 52, del av 53, 55, 56, 57, 214, 221, 224, 230, 732

Rekommenderade parkeringsplatser

Flens kommun
Vid vändplats S om korsningen väg 681 och väg 55. Infart från väg 681.

Strängnäs kommun
Trafikplats Biskopskvarn (Tpl.137), korsningen väg 55-E20.
Trafikplats Läggesta (Tpl.139), 200 meter N om trafikplatsen intill väg 223.

E Östergötlands län

Kontaktperson: Robert Wenemark, telefon 013-19 60 56
För mer information, besök www.e.lst.se

Förbud

Transporter av farligt gods i märkningspliktiga fordon (med orange skylt) får inte föras på vägar och gator i tätorterna Linköping, Malmslätt och Slaka eller på väg 739 Falerum – Sävsjö, delen mellan väg 744 och enskilda vägen E1114 inom Åtvidabergs kommun.

Undantag
Följande gator i Linköping är undantagna från förbudet:

Tornby
Attorpsgatan, Dvärggatan, Floragatan, Generalsgatan, Gillbergagatan öster om Gottorpsgatan, Gottorpsgatan, Karebygatan, Kolfallsgatan, Norra Oskarsgatan, Norra Stånggatan, Roxengatan, Roxtorpsgatan, Sunnorpsgatan, Sätunagatan, Tyttorpsgatan och Älvkvarnsgatan

Torvinge och Köpetorp
Finnögatan, Fågelögatan, Fångögatan, Harstenagatan, Häradsskärsgatan, Idögatan, Torvingegatan och Köpetorpsgatan

Hackefors
Låsblecksgatan, Låsbomsgatan, Låskolvsgatan, Molijns väg, Nyckelgatan och Regelgatan

Från förbudet undantas transport på kortast möjliga och lämpliga väg för lastning eller lossning hos godsavlämnare eller godsmottagare inom förbudsområdet.

För petroleumprodukter
För transporter av petroleumprodukter till de sydöstra delarna är Brokindsleden från Braskens bro den lämpligaste färdvägen.

Rekommenderade transportvägar

Primära transportvägar i Linköpings kommun

E4, riksväg 34 och 35 samt västra motorvägsinfarten (E4.04) till trafikplats Ryd

Sekundära transportvägar i Linköping

Kärnavägen (väg 1043) mellan trafikplats Malmslätt (E4.04) och Carl Cederströms gata (väg 1037), Malmslättsvägen (E4.04) mellan trafikplats Ryd och Vallarondellen, Lambohovsleden (väg 709) mellan Kåparpsrondellen (väg 34) och Garnisonsrondellen (väg 707), Kallerstadsleden samt Tornbyvägen mellan Steningeviadukten och Roxtorpsgatan

Kontaktpersoner: Annelie Johansson, telefon 036-39 50 72
och Claes Jerneck, telefon 036 - 39 50 21
För mer information, besök www.f.lst.se

Förbud

Jönköpings kommun – förbud

Det är förbjudet att på gator och vägar inom tätorterna Jönköping och Huskvarna transportera farligt gods inom de områden, vilka avgränsats genom skraffering på kartbilderna (områdesbegränsning anges nedan). Förbudet gäller även väg 659, sträckan Norrahammar (väg 663) – trafikplats Råslätt (väg 846).

Förbjudet område begränsas av:

Vättern, norr om bebyggelsen i Vätterslund
Hisingsängen, väster om bebyggelsen i Sveahäll
Klockarpsvägen, väster om bebyggelsen i Mariebo och Gräshagen
Gräshagsgatan
Väg 40
Väg E4 till ca 400 m söder om trafikplats Ryhov, en linje österut till väg 31 vid anslutningsvägen mot Ryttarns mosse
Väg 31, en linje österut från anslutningsvägen till Lönneberga (vid väg 31) till Huskvarnaån ca 500 m nordväst om Carl fors Bruk, en linje norrut till vägskälet väg 132/Hakarpsvägen
Väg 132 (Ådalsvägen, Sylviagatan, Kruthusgatan)
Grännavägen till Brunstorps trafikplats
Väg E4, norr om bebyggelsen i Brunstorp, en linje västerut till Vättern

Undantag
E4, vägarna 31, 40, 47, 195, 132 och grenväg 132.01 (del av Grännavägen) mellan Sylviagatan och Brunstorps trafikplats.

Från förbudet undantas transport på kortast möjliga och lämpliga väg för lastning eller lossning hos avsändare eller mottagare inom förbudsområde eller invid väg 659.

Tranås kommun – förbud

Det är förbjudet att med transport av isocyanater (ADR-S, klass 6.1) och brandfarliga vätskor (ADR-S, klass 3) korsa Grännavägen – Majorsgatan – Falkgatan – Frejavägen i Tranås för fortsatt färd norrut respektive söderut och att på Östra vägen i Tranås passera korsningen med Frejavägen samt att passera bron över Svartån vid Katarp (Zinkgatans förlängning) och bron över järnvägen på enskild väg F 2114 vid Tenbäcken i Tranås kommun.

Undantag
Från förbudet undantas transporter av olja för uppvärmning i de fall då leverans ska ske till flera adresser med samma transport.

F Jönköpings län

Rekommenderade transportvägar

Primära transportvägar i Jönköpings län

E4, vägarna 25, 26, 27, 30, 31/33, 32, 33, 40, 47, 127, 128, 129 samt väg 153

Rekommenderade parkeringsplatser

Jönköpings kommun
Hyltena, Statoil (E4, trafikplats 92)

Vaggeryds kommun
Klevshult, Smålandsrasta (E4, trafikplats 86)

G Kronobergs län

Kontaktpersoner: Gunnar Karlsson, telefon 0470-862 83
och Linda Kazmierczak, telefon 0470-864 94
För mer information, besök www.g.lst.se

Förbud

I följande kommuner råder förbud mot transport av farligt gods i märkningspliktiga fordon (med orange skylt):

Alvesta kommun
Väg 126 i Alvesta tätort, vägsträckan Fabriksgatan (723) – Värnamovägen (707)

Ljungby kommun
Väg 25.05, vägsträckan Ljungby tätort (Drottninggatan, 610) – Myrebo (25, 568) och väg 568, vägsträckan Myrebo (25, 25.05) – Lagan (Åbyforsvägen, 614)

Växjö kommun
Väg 906 mellan väg 897 och väg 902 (Eke – Braås)

Undantag
Transport kortast lämpliga väg för lastning eller lossning vid företag, terminal eller annan godsmottagare eller godsavlämnare invid den förbjudna vägen.

Rekommenderade transportvägar

E4, vägarna 23, 25, 27, 28, 29, 30, 31, 31.01, 37, 117, 119, 120, 122, 124, 126 delen Ryd (119) – Gottåsa (23), samt väg 25.05 mellan trafikplats Ljungby södra (E4) och Ljungby centrum (124)

Kontaktperson: Håkan Hadevik, telefon 0480-823 09
För mer information, besök www.h.lst.se

Rekommenderade transportvägar

E22, vägarna 23, 25, 28, 31, 33, 34, 35, 37, 47, 120, 125, 129, 130, 135 delen Loftagatan – väg 35, 136, 136.01, 504, 931, 942, 1280

Rekommenderade parkeringsplatser

Borgholms kommun (Öland)
Rastplats Glömminge, N Glömminge väg 136, Parkeringsplats S Löttorp väg 136, Rastplats Solliden, V sida av väg 136

Emmaboda kommun
Lidahults deponeringsplats, Emmaboda gamla flygplats samt kommunförrådet i Emmaboda

Högsby kommun
Sopstation V Högsby på väg 37

Kalmar kommun
Räddningstjänstens övningsområde vid Kalmar gamla flygplats

Mönsterås kommun
Kontrollplats väg E22 N Ålem (för norrgående trafik)

Mörbylånga kommun (Öland)
Rastplats Alunbruket, S Degerhamn, väg 136

Oskarshamns kommun
Industriområdet i Oskarshamn

Torsås kommun
Kommunförrådet i Torsås

Vimmerby kommun
Älåkragatan (kvarteret Plåtslagaren) i Vimmerby

Västerviks kommun
Parkeringsplats vid Ljunghedens motorstadion

I Gotlands län

Kontaktperson: Lena Kulander, telefon 0498-29 20 44
För mer information, besök www.i.lst.se

Länsstyrelsen i Gotlands län har meddelat att det inte finns några lokala trafikföreskrifter beträffande vilka vägar som får trafikeras med last av farligt gods inom länet. Dock ska särskild försiktighet iakttas vid transport av farligt gods då grundvattnet på Gotland är mycket sårbart för föroreningar. Sårbarheten beror på det tunna eller obefintliga jordtäcket och den sprickiga berggrunden som snabbt sprider föroreningar.

K Blekinge län

Kontaktpersoner: Hans Petterson och Bengt Almqvist, telefon 0455-87 000
För mer information, besök www.k.lst.se

Förbud

E22.02 i Karlshamn, Sölvesborgsvägen delen E22 – Vekerumsvägen
E22.03 i Karlshamn, delen Vekerumsvägen – trafikplats Karlshamn (följande gator ingår i förbudet; Erik Dahlbergsvägen, Bodetorpsvägen och Ronnebyvägen)
Riksväg 29 Hinseleden, delen Prinsgatan – Ågatan (Karlshamn)
Väg 538 L Nyteboda (540) – Ö Ringvägen (579) i Olofström
Väg 542 Boafall (536) – Halabron (538)
Väg 577 Asarum (606) – Gungvalaryd (29)
Väg 606 Mörrum (569) – infart till Scandic Hotel i Karlshamn (E22)
Väg 620 Bräkne Hoby (641) – Bredåkra (27)
Väg 642 mellan 620 och 624
Väg 650 Bokön (654) – Måstad (122)
Väg 656 Backaryd (27) – Möljeryd (653)
Väg 669 Hulta (618) fram till kommungräns Karlskrona
Väg 725 Västra Gärdesvägen (Karlskrona) – Flyeryd (726, 758)
Väg 736 Lösen (E22) – Augerums kyrka (725)

Undantag
Från förbudet undantas transporter av farligt gods kortast möjliga lämpliga väg för lastning eller lossning vid företag, terminal eller annan avsändare eller mottagare.

Dispens från ovanstående beslut prövas av länsstyrelsen eller i brådskande fall av polismyndigheten.

Rekommenderade transportvägar

Primära transportvägar

E22, E22.01, E22.04 (delen E22, tpl 56 Ronneby väst – väg 638 Vierydsvägen), E22.05 (delen E22, tpl 58 Ronneby öst – Metallgatan), 27, 28, 29, 116, 119, 121, 122, 123, 508 Sölvevägen (delen väg 524 Blekingevägen – väg 123), 512, 514 (Klockskogsvägen/ Kyrkvägen), 538 (delen väg 579 Ö Ringvägen – väg 126), 552 Västra Mjällbyvägen (delen väg 123 – väg 514 Klockskogsvägen), 579, 560 Oljehamnsvägen (delen väg 29 – S.Stärnövägen), 614 Norra Ringvägen (delen väg 121 – Volvovägen), Volvovägen, Borgmästarekajen (delen väg 28 – Skeppsgossegatan), Skeppsgossegatan, Dockegatan (delen Skeppsgossegatan – Björkholmskajen), Björkholmskajen samt Verkövägen

Sekundära transportvägar

Karlskrona kommun
Dockegatan (delen Skeppsgossegatan – Amiralitetsgatan), Amiralitetsgatan, Amiralitetstorget

Ronneby kommun
618, Hamnvägen/Ekenäsvägen (delen E22.05 Karlskronavägen – Svenshagevägen),
619, Värperydsvägen (delen väg 652 Kockumsvägen – Flottiljvägen),
650, Ronnebyvägen (delen E22, tpl 57 Ronneby Norr – Furuvägen),
651, Västervägen (delen väg 27 – Häggdalavägen),
652, Bredåkravägen (delen väg 27 – 619/658),
658, Häggatorpsvägen/Djupaforsvägen (delen väg 651 – Häggatorpsvägen)

Rekommenderade parkeringsplatser

Karlshamns kommun
Vid korsningen Oljehamnsvägen och Munkahusvägen

Karlskrona kommun
Oljehamnen

Olofströms kommun
Ficka på väg 121 söder om södra korsningen med väg 116

Ronneby kommun
Ficka på väg E22.05 (Karlskronavägen) väster om trafikplats 58 Ronneby öst

Sölvesborgs kommun
Frigoscandia Transport AB, Sliparevägen 3, Sölvesborg

Kontaktperson: Ann-Margreth Brick, telefon 040-25 24 26
För mer information, besök www.m.lst.se

Övrigt
Ytterligare upplysningar lämnas av Länsstyrelsen i Skåne, Polisen i Skåne, Vägverket Region Skåne, eller berörd kommun.

Förbud

På de vägar där det råder förbud att transportera farligt gods undantas sådana transporter då avsändare och mottagare inte kan nås på andra vägar. I dessa fall måste dock kortast möjliga väg väljas (gäller alla kommuner).

Båstads kommun – förbud

Väg 1730 delen Krogstorp (1729) till Båstad

Eslövs kommun – förbud

Väg 976

Helsingborgs kommun – förbud

Fordon lastade med farligt gods får inte föras på allmän väg inom Helsingborgs tätort.

Undantag
Atlantgatan, delen mellan Oceangatan och färjeterminal
Bredgatan, delen mellan Gasmästaregatan och Oljehamnsleden
Gasmästaregatan
Industrigatan, delen mellan Högastensgatan och Koppargatan
Koppargatan
La Cours gata
Lagmansgatan, delen mellan Landskronavägen och trafikplats 26, Ramlösa
Landskronavägen, delen mellan Lagmansgatan och La Cours gata
Malmöleden (E4), delen mellan trafikplats 26, Ramlösa och trafikplats 28, Helsingborg södra, inklusive trafikplats 27, Ättekulla
Oceangatan
Oljehamnsleden, delen mellan Bredgatan och Nya Sjögatan
Rusthållsgatan
Rännarbanan, inklusive avfart från Lagmansgatan
Nya Sjögatan
Stormgatan
Sydhamnsgatan
Väg 111 (Österleden), delen mellan Rusthållsgatan och Smårydsvägen
Väg E4.23 (Ängelholmsleden)
Ängelholmsvägen

Undantag gäller även för hamnområdet och för transport den kortaste transportvägen mellan de angivna vägarna och avsändare eller mottagare, som inte är belägen i anslutning till nämnda vägar. Undantag gäller även för färd den kortaste vägen mellan tillåtna vägar och tillåtna parkeringsplatser.

Hässleholms kommun – förbud

Förbud mot transport gäller inom Hässleholms tätort (se tätortskarta) samt på väg 1959, delen Hästveda (1935) till Osby (1950) (förbudet berör även Osby kommun).

Undantag (gäller inte väg 1959)
Från detta förbud undantas transporter av farligt gods på kortast möjliga lämpliga väg för lastning eller lossning vid företag, avsändare eller mottagare inom förbudsområde eller invid förbjuden väg.

Höörs kommun – förbud

Det är förbjudet att transportera farligt gods i märkningspliktiga fordon (med orange skylt) på väg 23, mellan korsningen med väg 17 vid Snogeröd och korsningen med väg 13 i Höör, Höörs kommun

Undantag
Från förbudet undantas transporter av farligt gods av klasserna 1 och 2 samt transporter på kortast möjliga lämpliga väg för lastning eller lossning vid företag, terminal eller annan avsändare eller mottagare inom förbudsområdet eller invid vägsträckan.

Klippans kommun – förbud

Väg 1816
Väg 1823 delen Ljungbyhed (1825) till Spången (13/108)
Väg 1825 delen Spången (13) till Ljungbyhed (1823)
Väg 1830 delen inom Klippans kommun Ö Ljungby (13) till Stidsvig (1831)
(förbudet berör även Åstorps kommun)

Kristianstads kommun – förbud

Förbud mot transport gäller inom Kristianstads tätort (se tätortskarta) samt på väg 2014, delen Vä (1655) till Kungsborg (21).

Undantag (gäller inte väg 2014)
Från detta förbud undantas transporter av farligt gods på kortast möjliga lämpliga väg för lastning eller lossning vid företag, terminal eller annan mottagare inom förbudsområde eller invid förbjuden väg. Vidare tillåts transport till och från avsändare eller mottagare väster om Helge å via Långebrogatan och Allégatan samt transport till och från Näsby industriområde via väg 118 och Industrigatan.

Lunds kommun – förbud

Det är förbjudet att transportera farligt gods i märkningspliktiga fordon (med orange skylt) på väg som inte är enskild inom Lunds kommuns väghållningsområde (se tätortskarta).

Väg 976 mellan väg 11 och väg 104

Undantag
Vägar och gator enligt förteckning A och B.

Den kortaste lämpliga färdvägen mellan undantagen vägsträcka (A och B) och sådan leverantör eller mottagare, som inte ligger vid undantagen vägsträcka.

Den kortaste lämpliga färdvägen mellan undantagen vägsträcka och de parkeringsplatser, som upplåtits för farligt gods.

A Huvudvägnät

E22
Väg 103
Väg 108
Dalbyvägen (16)
Norra Ringen (16)
Fjelievägen (16)
Kävlingevägen norr om Norra Ringen (16)

B Övrigt vägnät

Malmövägen mellan väg 108 och Ruben Rausings gata
Ruben Rausings gata
Borgs väg
Stattenavägen
Ringvägen mellan Stattenavägen och Åkerlund & Rausings väg
Åkerlund & Rausings väg
Öresundsvägen
Måsvägen mellan Öresundsvägen och Alfa Lavals infart
Delfinvägen
Magistratsvägen mellan Delfinvägen och Gambros infart
Getingevägen mellan Norra Ringen och lasarettets infart
Tornavägen mellan Getingevägen och Sölvegatan
John Ericssons väg
Scheelevägen
Sölvegatan mellan Tornavägen och Scheelevägen
Ole Römers väg mellan John Ericssons väg och Scheelevägen
Väg 964 delen väg 969 till väg 949
Väg 969
Väg 970
Lundavägen i Dalby

Malmö kommun – förbud

Transport av farligt gods i märkningspliktiga fordon (med orange skylt) får inte föras på den del av E20 som utgör enskild väg eller i övrigt på väg som inte är enskild i Malmö kommun (se tätortskarta).

Undantag
Från förbudet undantas följande:

- Europavägarna 6, 20, 22 och 65. På E20 mellan trafikplats 11, Vintrie och riksgränsen mot Danmark (Öresundsbron) är trafik med märkningspliktiga fordon (med orange skylt), endast tillåten mellan kl 23.00 och 06.00 (vid ankomst före 23.00 hänvisas till den parkeringsplats som finns angiven under rekommenderade parkeringsplatser). Transport av explosiva varor ur riskklass 1.1 och 1.5 (ADR/ADR-S) tillåts endast i mängder upp till högst 1000 kg per transportenhet.
- Arrievägen (M 545) mellan Yttre Ringvägen (E6/E20/E22) och Inre Ringvägen (E6.01)
- Inre Ringvägen (E6.01) mellan Trelleborgsvägen och Västkustvägen
- Stockholmsvägen (E22.10) mellan Inre Ringvägen (E6.01) och kommungränsen mot Burlövs kommun
- Trelleborgsvägen (E6.01) mellan Yttre Ringvägen (E6/E20/E22) och Inre Ringvägen (E6.01)

- Västkustvägen mellan Lodgatan och kommungränsen mot Burlövs kommun
- Ystadvägen (E65.01) mellan Inre Ringvägen (E6.01) och Yttre Ringvägen (E6/E20/E22)
- Österlenvägen (väg 11) mellan Inre Ringvägen (E6.01) och kommungränsen mot Burlövs kommun

Den kortast lämpliga färdvägen mellan undantagen vägsträcka och sådan avsändare eller mottagare som inte ligger vid undantagen vägsträcka.

Den kortast lämpliga transportvägen mellan undantagen vägsträcka och den parkeringsplats som särskilt upplåtits för farligt gods (Bjurögatan).

Osby kommun – förbud

Väg 1959 delen Hästveda (1935) till Osby (1950). Förbudet berör även Hässleholms kommun
Väg 2121 delen Dubbarp (23) till Osby (1959)

Trelleborgs kommun – förbud

Det är förbjudet att transportera farligt gods i märkningspliktiga fordon (med orange skylt) på allmän väg eller gata inom den del av Trelleborg, som enligt lokala trafikföreskrifter utgör tätbebyggt område (se karta).

Undantag
E6/E22
Väg 9
Väg 108
Travemundeallén
Strandridaregatan öster om Ståstorpsån
Glasbruksvägen
Ripagatan mellan Johan Kocksgatan och Glasbruksvägen
Johan Kocksgatan mellan Ripagatan och Hedvägen
Hedvägen öster om Johan Kocksgatan
Dalaleden
Terminalsgatan
Dalaslingan

Undantagna är även transporter på kortast möjliga lämpliga väg för lastning eller lossning vid företag, terminal eller annan avsändare eller mottagare inom förbudsområdet.

Åstorps kommun – förbud

Väg 1759 delen Åstorp (1830) till Kärreberga (21)
Väg 1830 Åstorp, delen Ormastorpsgatan (2615) till trafikplats Grytevad (21)
(förbudet berör även Klippans kommun)
Väg 1816 delen Klippans kommungräns till väg 21

Ängelholms kommun – förbud

Väg 1788 delen Munka Ljungby (13) till Hjärnarp (1793) samt väg 1796

Rekommenderade transportvägar

Ett begränsat antal transportvägar utgör rekommenderade vägar för transporter av farligt gods. Övrigt vägnät används endast om avsändare eller mottagare inte kan nås på annat sätt. I detta fall ska kortast väg med bäst vägstandard väljas.

Bjuvs kommun
Väg 109 delen från Helsingborgs kommungräns till Billesholm väg 109/110
Väg 110 delen Ekeby (1173) till Helsingborgs kommungräns i norr

Bromölla kommun
E22
Väg 116
Väg 2083 Nymölla (delen in-/utfart pappersmassefabriken Ö om Skräbeån till trafikplats Bromölla (E22))

Burlövs kommun
E6/E20
E6.01
E22
E22.10
Väg 11

Båstads kommun
E6/E20
Väg 105 delen Ängelholms kommungräns till väg 115 Hov
Väg 115 Båstad, delen Mäshultsvägen till trafikplats 39 Östra Karup
Väg 1755

Eslövs kommun
E22
Väg 13
Väg 17
Väg 113

Helsingborgs kommun
E4
E4.23 delen trafikplats Brohult (111) till trafikplats 30 Kropp E4/E6/E20
E6/E20
Väg 109
Väg 110 delen Bjuvs kommungräns till E4
Väg 111 delen trafikplats Brohult (E4.23) till Höganäs kommungräns
Väg 112

Hässleholms kommun
Väg 21
Väg 23
Väg 24
Väg 117
Väg 119

Höganäs kommun
Väg 111 delen Helsingborgs kommungräns till väg 1417 (Bruksgatan)
Väg 112
Väg 1417 Bruksgatan, delen Höganäs AB till Kullagatan (111)

Hörby kommun
E22
Väg 13

Höörs kommun
E22
Väg 13
Väg 17
Väg 23 delen väg 13 (norr om väg 13) till Hässleholms kommungräns

Klippans kommun
E4
Väg 13 delen Svalövs kommungräns till trafikplats 68 Ö Ljungby
Väg 21

Kristianstads kommun
E22
Väg 19
Väg 21
Väg 118 delen Olseröd 19 till trafikplats Hammar (E22)

Kävlinge kommun
E6/E20
Väg 104 delen Landskrona kommungräns till Kävlinge (108/926)
Väg 108 delen Lunds kommungräns till Kävlinge (östra korsningen 108/104)
Väg 110
Väg 1136 delen trafikplats 23 Löddeköpinge (E6/E20) till Barsebäckshamn

Landskrona kommun
E6/E20
Väg 17 Österleden, delen Ringvägen (1248) till trafikplats 25 Landskrona S (E6/E20)
Delen trafikplats 25 Landskrona S (E6/E20) till Svalövs kommungräns
Väg 110 delen Kävlinge kommungräns till Saxtorp (104)
Väg 104 delen Saxtorp (110) till Kävlinge kommungräns
Ringvägen (1248), delen Österleden (17) till Stenorsvägen (1155)
Stenorsvägen (1155), delen Ringvägen (1248) till Björngatan
Söderleden
Varvsvägen (1147), delen Söderleden – Fartygsgatan

Lomma kommun
E6/E20
Väg 16

Lunds kommun
E22
Väg 11
Väg 16
Väg 103
Väg 108
Väg 952 delen väg 16 till Lundavägen i Dalby

Osby kommun
Väg 23
Väg 119
Väg 121
Väg 1950 delen väg 23 till Osby tätorts västgräns

Perstorps kommun
Väg 21
Väg 24

Simrishamns kommun
Väg 9 delen Simrishamn (11) till Tomelilla kommungräns i norr
Väg 11
Väg 19
Bruksgatan, delen väg 11 (Ehrnbergsvägen) till Fabriksgatan
Fabriksgatan, delen väg 9 (Christian IV väg) till Bruksgatan

Sjöbo kommun
Väg 11
Väg 13

Skurups kommun
E65

Staffantorps kommun
E22
Väg 11
Väg 103 del gemensam med 108
Väg 108

Svalövs kommun
Väg 13
Väg 17
Väg 106 delen Teckomatorp (17) till Svalöv (1208)

Svedala kommun
E65
Väg 108
Väg 813
Väg 595 Aggarpsvägen, delen väg 108 till Ågatan
Västra infarten (delen Kyrkogatan, Sandvik Rock Processing AB, till trafikplats Svedala V (E65))
Väg 596 Börringevägen, delen Långgatan till Norra Ellenborgsvägen
Kapellvägen
Ågatan

Tomelilla kommun
Väg 9 delen Simrishamns kommungräns till väg 19
Väg 11 delen Sjöbo kommungräns till väg 19 (Svampakorset)
Delen väg 1561 till Simrishamns kommungräns
Väg 19
Väg 1561 delen väg 11 till väg 19

Trelleborgs kommun
E6/E22
E65
Väg 108

Vellinge kommun
E6/E22
Väg 100 delen Höllviken (511) till trafikplats 8 Vellinge (E6/E22)

Ystads kommun
E65
Väg 9 del gemensam med E65
Väg 13
Väg 19

Åstorps kommun
E4
Väg 21

Ängelholms kommun
E6/E20
Väg 13 delen trafikplats 35 Rebbelberga (E6/E20) till Ängelholm (107/1710)
Väg 105
Väg 112

Örkelljunga kommun
E4
Väg 24

Östra Göinge kommun
Väg 19
Väg 23
Väg 119
Väg 121

Rekommenderade parkeringsplatser

Beträffande parkeringsplatser för fordon med last av farligt gods lämnas upplysningar av respektive kommuns räddningstjänst eller polisen.

Bromölla kommun
Rastplats Levrasjön, väster om väg 116

Båstads kommun
Rastplats Hallandsås, väster om E6/E20
Kungsrasten, intill E6/E20, norrgående körbana

Eslövs kommun
Rastplats Gårdstånga

Helsingborgs kommun
Uppställning av fordon lastat med farligt gods får endast ske inom hamnområdet på särskilt anvisad plats, inom för godset godkänt fabriksområde eller på följande anvisade platser:

Berga industriområde (Garnisonsgatan nordväst om Kanongatan)
Ättekulla industriområde (Bunkagårdsgatan)

Hässleholms kommun
Norra Mellby rastplats, väg 23 söder om infarten till Hässleholm
Hästvedagrillen vid väg 23
Stoby, knutpunkten väg 21 och väg 23

Hörby kommun
Ekerödsrasten, parkeringsplats söder om E22

Klippans kommun
Mölletofta rastplats – lastbilsparkeringen söder om E4
Forsmöllans rastplats, båda sidor om väg 21

Kävlinge kommun
Tostarpsvägen vid kommunens centralförråd

Landskrona kommun
Rastplats Glumslöv (V och Ö), parkeringsplatser på båda sidor om väg E6/E20

Lomma kommun
Flädie trafikplats, öster om E6/E20

Lunds kommun
Rastplats Knivsås, norr om väg 11, öster om Dalby

Malmö kommun
Bjurögatan, norra sidan vid Ljusterögatan (via avfart trafikplats Sege till Spillepengen – Spillepengsgatan – Bjurögatan)

Osby kommun
Rastplats Lars Dufwa, väg 23 strax norr om avfarten Osby Norra

Perstorps kommun
Stinsens Service, Verkstadsgatan 20 i Perstorp

Simrishamns kommun
Väg 11, norra sidan, 350 meter väster om cirkulationsplats Ribbingsberg

Sjöbo kommun
Parkeringsplats vid "flygrakans" norra ändpunkt på väg 13 söder om Sjöbo tätort

Svedala kommun
Rastplats Börringe, intill E65 öster om Svedala tätort

Ystads kommun
Rastplats väster om cirkulationsplatsen E65 och väg 9

Ängelholms kommun
Kungsgårdens parkeringsplats, östra delen (infart från väg E6/E20, Rebbelberga eller Höja trafikplats)

Örkelljunga kommun
Rastplats, sydost om norra infarten till Örkelljunga tätort från E4
Rastplats Skåneporten

Kontaktpersoner: Nils-Olof Dahlberg och Ulla-Britt Påhlsson,
telefon 035-13 20 00
För mer information, besök www.n.lst.se

Förbud

Falkenbergs kommun – förbud

Det är förbjudet att transportera farligt gods i märkningspliktiga fordon (med orange skylt) inom det område av Falkenbergs kommun som markerats i kartan. Förbud råder även på;

Väg 712 vid Falkenbergs vattentäkt Kärreberg mellan gränsen för yttre skyddsområdet söder om vattentäkten och gränsen för yttre skyddsområdet norr om vattentäkten (förbudet gäller endast för genomfartstrafik).

Undantag
Förbud gäller inte på de vägar som är rekommenderade. Dessa framgår under rubriken "Rekommenderade transportvägar" nedan samt genom markering i kartan.

Förbudsområdet inom Falkenbergs kommun gäller dessutom inte för transporter för lastning eller lossning inom området.

Halmstads kommun – förbud

Det är förbjudet att transportera farligt gods i märkningspliktiga fordon (med orange skylt) inom det område av Halmstads kommun som markerats i kartan.

Undantag
Förbud gäller inte på de vägar som är rekommenderade. Dessa framgår under rubriken "Rekommenderade transportvägar" nedan samt genom markering i kartan.

Förbudet gäller dessutom inte för transporter för lastning eller lossning inom området.

Hylte kommun – förbud

Det är förbjudet att transportera farligt gods i märkningspliktiga fordon (med orange skylt) inom det område av Hylte kommun som markerats i kartan.

Undantag
Förbud gäller inte på de vägar som är rekommenderade. Dessa framgår under rubriken "Rekommenderade transportvägar" nedan samt genom markering i kartan.

Förbudet gäller dessutom inte för transporter för lastning eller lossning inom området.

Kungsbacka kommun – förbud

Det är förbjudet att transportera farligt gods i märkningspliktiga fordon (med orange skylt) inom det område av Kungsbacka kommun som markerats i kartan. Förbudet gäller även på;

Väg 929 mellan enskilda vägen N 306 U och väg 931, Fjärås bräcka
Väg 931 mellan väg 926, Limmanäs och väg 934, Fjärås kyrka
(förbuden gäller endast för genomfartstrafik)

Undantag
Förbud gäller inte på de vägar som är rekommenderade. Dessa framgår under rubriken "Rekommenderade transportvägar" nedan samt genom markering i kartan.

Förbudsområdet inom Kungsbacka kommun gäller dessutom inte för lastning eller lossning inom området.

Laholms kommun – förbud

Det är förbjudet att transportera farligt gods i märkningspliktiga fordon (med orange skylt) inom det område av Laholms kommun som markerats i kartan. Förbud råder även på;

Väg 507 mellan väg 24, Våxtorp och Skåne länsgräns vid Koarp (förbudet gäller endast för genomfartstrafik).

Undantag
Förbud gäller inte på de vägar som är rekommenderade. Dessa framgår under rubriken "Rekommenderade transportvägar" nedan samt genom markering i kartan.

Förbudsområdet inom Laholms kommun gäller dessutom inte för transporter för lastning eller lossning inom området.

Varbergs kommun – förbud

Det är förbjudet att transportera farligt gods i märkningspliktiga fordon (med orange skylt) inom det område av Varbergs kommun som markerats i kartan. Förbud råder även på;

Väg 815 mellan väg 820 i Nösslinge och 2100 meter väster därom (förbudet gäller endast för genomfartstrafik).

Undantag
Förbud gäller inte på de vägar som är rekommenderade. Dessa framgår under rubriken "Rekommenderade transportvägar" nedan samt genom markering i kartan.

Förbudsområdet inom Varbergs kommun gäller dessutom inte för transporter för lastning eller lossning inom området.

Rekommenderade transportvägar

Falkenbergs kommun
Industrivägen, Åkarevägen, Kvekatorpsvägen (delen Åkarevägen – Hamnplanen), Sanddynevägen delen (Industrivägen – Nygatan), Nygatan (delen Sanddynevägen – Peter Åbergs väg), Peter Åbergs väg, Kattegattvägen och Kristineslättsallén

Halmstads kommun
Laholmsvägen (delen E6/E20, trafikplats 43 – Västervallvägen), Västervallvägen, Vågbrytargatan, Stålverksgatan, Stationsgatan (delen Stålverksgatan – Turbingatan), första delen av Turbingatan.
Norra Infartsleden, Järnvägsleden, Slåttjordsvägen (delen Järnvägsleden – Nya Tylösandsvägen), Nya Tylösandsvägen (delen Slåttjordsvägen – Kustvägen), Kustvägen (delen Nya Tylösandsvägen – Olofsdalsvägen), Olofsdalsvägen, Kristinebergsvägen (delen Olofsdalsvägen – Karlsrovägen)

Hylte kommun
Väg 871 (Hässlehultsgatan) och väg 650 (Södra Industrigatan/Nyhemsgatan)
Väg 871 (Landerydsvägen/Brogatan) och väg 870 (Norra Industrigatan)

Laholms kommun
Väg 585 (Ängelholmsvägen/Lagavägen), Lantmannagatan och Sofieroleden

Varbergs kommun
Väg 41, 153, 800 (Ö. Hamnvägen) mellan väg 801 och cirka 100 meter norr om Otto Torells gata (färjeterminalen), Västra Hamnvägen samt väg 801

Rekommenderade parkeringsplatser

Laholms kommun
Kommunens centralförråd vid Kristianstadsvägen

Varbergs kommun
Kommunens centralförråd, Kardanvägen nr 4

O Västra Götalands län

Kontaktperson Mariestad: Per Larsson, telefon 0501-60 53 39
Kontaktperson Vänersborg: Ulf Gustavsson, telefon 0521-60 57 02
Kontaktperson Göteborg: Patrik Jansson, telefon 031-60 53 89
För mer information, besök www.o.lst.se

Förbud

Ale kommun – förbud

Transport av farligt gods i märkningspliktiga fordon (med orange skylt) får inte föras på allmänna vägar och gator inom Ale kommun.

Undantag

E45 och anslutningsvägar till planlagda industriområden i Göta Älvdalen
Väg 587 (Jordfallsbron)
Väg 1978, sträckan E45 – Vadbacka industriområde
Allmänna vägar och gator inom industriområden och områden utnyttjade som godsterminaler för lastning och lossning
Väg 1968 (Alingsåsvägen), sträckan E45 – Alafors industrier med undantag av de ämnen som anges under klass 1a och 1b (explosiva ämnen och föremål), samt klass 2 (komprimerade, kondenserade eller under tryck lösta gaser)
Transporter med eldningsolja, dieselolja och bensin

Alingsås kommun – förbud

Det är förbjudet att transportera farligt gods i märkningspliktiga fordon (med orange skylt) på följande vägar:

Väg 1751 mellan väg 1753 och 1750

Undantag
Förbudet gäller inte för transporter av eldningsolja, dieselolja och bensin.

Borås kommun – förbud

Det är förbjudet att transportera farligt gods i märkningspliktiga fordon (med orange skylt) på väg 42 (Arlagatan/ Kungsgatan), mellan trafikplats 86, Annelundsmotet och vägskälet väg 42.01 (Norrby Långgatan)/ väg 42/ Landalagatan, i Borås.

Undantag

- Förbudet gäller inte för transporter kortast möjliga väg till och från plats för lastning och/ eller lossning.

- Förbudet gäller inte för transport av brandfarliga vätskor, ADR-S klass 3, förpackningsgrupp III.

Göteborgs kommun – förbud

På gator och allmänna vägar inom Göteborgs kommun råder förbud mot transport av farligt gods.

Undantag
Förbuden enligt ovan gäller i den omfattning och med de undantag som anges i punkterna 1-5:

1. Transporter för lastning och lossning
Förbuden gäller inte transport kortast lämpliga väg till och från lastnings- och lossningsplats från närmast belägna primära- eller sekundära transportvägar enligt punkt 4 och 5. Dessa transporter får dock inte ske via Tingstadstunneln och Lundbytunneln eller på Oscarsleden mellan Jaegerdorffsmotet och Falutorget.

2. Tingstadstunneln samt Lundbytunneln och Lundbyleden
På del av E6 (Tingstadstunneln) samt del av E6.21 (Lundbytunneln och Lundbyleden mellan Eriksbergsmotet och Brantingsmotet) gäller följande regler för transport av farligt gods;

A Klass 1, explosiva ämnen och föremål, ej tillåtna. Dock är ämnen och föremål med klassificeringskod 1.1G, 1.2G, 1.3G, 1.4G och 1.4S tillåtna

B Klass 2, gaser, ej tillåtna. Dock tillåts följande transporter:
- UN 1965 (gasol) i gasflaskor med total bruttovikt om högst 52 kg
- UN 1072 (oxygen) och UN 1001 (acetylen) med en bruttovolym om högst 5 liter vardera
- UN 1006 (argon), UN 1066 (komprimerad gas, n.o.s. och kväve) med sammanlagd bruttovolym om högst 20 liter

C Klass 3, brandfarliga vätskor, med förpackninsgrupp I och II, ej tillåtna. Dock är transport enligt ADR 1.1.3.1 (a) och (d) samt ADR 1.1.3.3 (a) tillåtna. Ämnen med förpackningsgrupp III tillåtna, (brandfarliga ämnen med flampunkt över 23°C)

D Klass 4.1, brandfarliga fasta ämnen, tillåtna
E Klass 4.2, självantändande ämnen, tillåtna
F Klass 4.3, ämnen som utvecklar brandfarlig gas vid kontakt med vatten, tillåtna
G Klass 5.1, oxiderande ämnen, tillåtna. Dock är UN 2015 ej tillåtet
H Klass 5.2, organiska peroxider, tillåtna. Dock är UN 3107, 3108, 3109, 3110, 3117, 3118, 3119 och 3120 ej tillåtna
I Klass 6.1, giftiga ämnen, tillåtna
J Klass 6.2, smittförande ämnen, tillåtna
K Klass 7, radioaktiva ämnen, tillåtna
L Klass 8, frätande ämnen, tillåtna. Dock är UN 1052, 1786, 1790 och 2817 ej tillåtna
M Klass 9, övriga farliga ämnen och föremål, tillåtna

Förbuden gäller även för tömda ej rengjorda tankar eller emballage som senast innehållit här ej tillåtna ämnen.

3. E45 Oscarsleden, Götaleden, Götatunneln och Mårten Krakowgatan
E45 delen mellan Jaegerdorffsmotet och Falutorget, är **endast** tillåten för transport av ämnen i klass 3 förpackningsgrupp III, (brandfarliga ämnen med flampunkt från 23°C)

För övriga delar av E45 se under primära transportvägar.

Marks kommun – förbud

Det är förbjudet att transportera farligt gods i märkningspliktiga fordon (med orange skylt) på följande vägar:

- På Industrigatan, Hedevägen, Kinnavägen mellan Hede trafikplats och korsningen väg 156/Kinnavägen
- På Varbergsvägen, Boråsvägen och Nya Kinnavägen mellan östra korsningen väg 156/Varbergsvägen och korsningen Nya Kinnavägen/Lyddevägen
- På Fritslavägen mellan Boråsvägen och korsningen väg 1634/norra utfarten mot väg 41 i Kinna

Oundvikliga transporter på nämnda vägar ska anmälas till räddningstjänsten.

Undantag
Undantagna från anmälningsplikten är transporter av eldningsolja, diesel och bensin.

Skövde kommun – förbud

Det är förbjudet att transportera farligt gods i märkningspliktiga fordon (med orange skylt) på följande vägar:

Väg 2753 (Hjovägen) i Skövde mellan Mariestadsvägen och Kanikegränd, väg 2747 mellan väg 2758 och väg 2759.

Undantag
Förbudet gäller inte leveranser till fastigheter inom området.

Trollhättans kommun – förbud

Det är förbjudet att transportera farligt gods i märkningspliktiga fordon (med orange skylt) på följande vägar:

Transport av farligt gods får inte ske inom ett centralt område i Trollhättans kommun som begränsas av Trafikkanalen - Järnvägen - Drottninggatan – Hörngatan.
Drottninggatan är undantagen från förbudet.

Oundvikliga transporter inom förbudsområdet ska föranmälas till räddningstjänsten.

Undantag
Transport av eldningsolja och diesel behöver inte anmälas till räddningstjänsten.
Ansökningar om undantag från förbuden prövas av länsstyrelsen.

Rekommenderade transportvägar

E6, E6.20, E6.21 (delen Ringömotet – Brantingsmotet), E20, E45, vägarna 26, 27, 40, 42, 44 (delen Uddevalla, Bräckemotet/172 – Götene, E20), 46, 47 (ej delen väg 44 – väg 2561, Östra vägen i Grästorp), 49 (E20, Skara – väg 26, Skövde), 154, 155, 160, 161 (delen E6, trafikplats 96 Torp – väg 160/787 Rotvik), 166, 172, 184, 200 (delen väg 26, Gullspång – E20, Hova), 678 (Uddevalla) samt 2561 (Grästorp)

Primära transportvägar i Göteborgs kommun

4. Tillåtna för transport av allt farligt gods

A E6/E20 Kungsbackaleden mellan Gullbergsmotet och Mölndals kommungräns via Olskroksmotet – Ullevimotet – Gårdamotet - Örgrytemotet – Kallebäcksmotet

B E6 Kungälvsleden mellan Ringömotet och Kungälvs kommungräns via Tingstadsmotet – Backadalsmotet – Bäckebolsmotet – Kärramotet – Klarebergsmotet – Jordfallsmotet – Rödbomotet

C E20 Alingsåsleden mellan Olskroksmotet och Partille kommungräns via Ånäsmotet – Munkebäcksmotet – Torpamotet – Fräntorpsmotet

D E6.20 Söderleden, Västerleden, Hisingsleden, Norrleden mellan Mölndals kommungräns och Klarebergsmotet med anslutning till E6 via Sisjömotet
Järnbrottsmotet – Frölundamotet – Tynneredsmotet - Fiskebäcksmotet – Hagenmotet – Gnistängstunneln – Gnistängsmotet – Kungsstensmotet – Rödastensmotet
Älvsborgsbron – Ivarsbergsmotet – Bräckemotet – Vädermotet

E E6.21 Lundbyleden mellan Brantingsmotet och Ringömotet via Leråkersmotet – Brunnsbomotet

F Väg 40 Boråsleden mellan Kallebäcksmotet och Mölndals kommungräns via Delsjömotet

G E45 Oscarsleden mellan Rödastensmotet och Jaegerdorffsmotet

H E45 Marieholmsleden, Angeredsleden och Trollhätteleden mellan korsningen med Falutorget och Ale kommungräns via Gullbergsmotet – Marieholmsmotet – Lärjemotet – Agnesbergsmotet

I Väg 155 Öckeröleden mellan Vädermotet och Lilla Varholmens färjeläge via Oljevägsmotet

J Oljevägen

K Arendalsvägen
L Tankgatan
M Sörredsvägen
N Björlandavägen mellan Sörredsvägen och Hisingsleden
O Assar Gabrielssons Väg
P Lilla Kongahällavägen mellan Jordfallsmotet och väg 587
Q Väg 587 mellan Rödbomotet och kommungränsen mot Ale kommun (Jordfallsbron)
R Slakthusgatan
S Gamlestadsvägen delen mellan Slakthusgatan och Ånäsmotet
T Klarebergsvägen

Sekundära transportvägar i Göteborgs kommun

5. Observera att vissa ämnen *inte* får transporteras på de sekundära vägarna, se nedan

A E6.20 Norrleden, Angeredsleden mellan Klarebergsvägen och Agnesbergsmotet via Angeredsbron
B Väg 190 (Gråbovägen) delen mellan Angereds Storåsväg och Lerums kommungräns
C Mellbyleden
D Bergsjövägen delen mellan Mellbyleden och väg 190 Gråbovägen
E Angereds Storåsväg
F Korpvägen
G Lillhagsvägen delen mellan Brunnsbomotet och Minelundsvägen
H Tuvevägen delen mellan Minelundsvägen och Norrleden
I Minelundsvägen

På de sekundära transportvägarna gäller följande regler för transport av farligt gods med märkningspliktiga fordon (med orange skylt)

Klass 1, explosiva ämnen och föremål, ej tillåtna. Dock är ämnen och föremål med klassificeringskod 1.1G, 1.2G, 1.3G, 1.4G och 1.4S tillåtna
Klass 2, gaser, ej tillåtna
Klass 3, brandfarliga vätskor, tillåtna
Klass 4.1, brandfarliga fasta ämnen, tillåtna
Klass 4.2, självantändande ämnen, tillåtna
Klass 4.3, ämnen som utvecklar brandfarlig gas vid kontakt med vatten, tillåtna
Klass 5.1, oxiderande ämnen, tillåtna
Klass 5.2, organiska peroxider, tillåtna. Dock är UN 3107, 3108, 3109, 3110, 3117, 3118, 3119, 3120 ej tillåtna
Klass 6.1, giftiga ämnen, tillåtna
Klass 6.2, smittförande ämnen, tillåtna
Klass 7, radioaktiva ämnen, tillåtna
Klass 8, frätande ämnen, tillåtna. Dock är UN 1052, 1786, 1790, 2817 ej tillåtna
Klass 9, övriga farliga ämnen och föremål, tillåtna

Sekundära transportvägar i Trollhättans kommun

Väg 2005 delen Tunhemsvägen – väg 42/44/47 trafikplats Hullsjön
Väg 2015 delen E45, trafikplats Stallbacka – Vänersborgs kommungräns
Väg 2020 Gärdhemsvägen delen E45 till väghållningsområdesgränsen
Väg 2023 Flygfältsvägen
Väg 2026 delen väg 44/E 45, trafikplats Skogsbo – Vänersborgs kommungräns
Väg 2028 Vänersborgsvägen delen Vårviksvägen – Vänersborgs kommungräns
Stallbackavägen
Grundbergsvägen delen Stallbackavägen – Södra Hamnvägen
Södra Hamnvägen
Norra Hamnvägen
Kardanvägen
Tunhemsvägen delen Kardanvägen – väg 2005
Verkmästarevägen
Ljungvägen delen Gärdhemsvägen – Installatörvägen (östra infarten

Sekundära transportvägar i Vänersborgs kommun

Väg 2005 delen väg 2015 - väg 2050 Vargön
Väg 2015 delen Trollhättans kommungräns – väg 2005
Väg 2024
Väg 2026 delen Trollhättans kommungräns - Gropbrovägen
Väg 2028 Vänersborgsvägen delen Trollhättans kommungräns - väg 44/45 trafikplats Båberg
Väg 2050 delen E45, trafikplats Vänersborg – Vassbottenleden
Vassbottenleden

Sekundär transportväg i Strömstads kommun

Oslovägen (delen väg 176 – Oslovägen 37) (korsning med Fredrikshaldsvägen)

Kontaktperson: Frida Billström, telefon 054-19 71 26
För mer information, besök www.s.lst.se

Förbud

Det är förbjudet att transportera farligt gods i märkningspliktiga fordon (med orange skylt) inom det område av Kristinehamn som markerats på kartan.

Undantag
Förbudet gäller inte trafik i samband med lastning och lossning inom området. Vidare är trafik till och från terminal eller motsvarande belägen inom området undantagen från förbudet.

Rekommenderade transportvägar

Primära transportvägar

E18, E45, 26, 61, 62 (delen Karlstad (E18) – Stöllet (E45)), 63, 172, 175, 177, 237 (delen Karlskoga (E18) – Storfors (26)), 245, 246 (delen väg 62 – väg 245)

Sekundära transportvägar

Karlstad/Hammarö

Välsviksleden (E18, tpl Universitetsmotet via Örsholmen- Sågverksgatan)
Sågverksgatan (väg 236 Örsholmsleden – Hamnen)
236 (delen E18, tpl Bergmotet via Örsholmsleden/Lantvärnsgatan/Hammaröleden – Sjömansgatan
554 (E18, tpl Hultsbergsmotet via Ullebergsleden/Dingelsundsvägen – Skoghall)

Kristinehamn

603 (väg 26 – länsgränsen Örebro län)
606 (delen väg E18 – Kroksvik)
E18 – väg 26 via Karlstadsvägen/ Västra Ringvägen/ Skaraborgsvägen
Presterudsvägen (delen Västra Ringvägen – Prästerud (Fiskartorpsvägen))

Kil

699 (delen Kil, väg 61 – Edsvalla, väg 701)
701 (väg E45 – väg 699)
714 (Kil, väg 716 – Forshaga, väg 62)
715 (Kil, väg 716 – Fagerås, väg E45)
725 (väg 62 – väg 714)

Filipstad

772 (delen väg 63 – Daglösen)

Sunne

241 Storgatan (delen E45 – väg 908)
888 (delen Sunne, E45 – Gräsmark, väg 882)
908 (delen väg 241 – Bråruds industriområde)

Säffle

Karlstadsvägen (E45, tpl Rolfserud – Östra Storgatan)
Östra Storgatan (delen Karlstadsvägen – väg 533 Sundsgatan)
Industrigatan (E45, tpl Annelund – Sydvästra Industriområdet)

Eda

707 (väg 61 – Karlstad flygplats)

Rekommenderade parkeringsplatser

E 18 Sillingsfors mot Årjäng
E 18 Knäsjön mot Grums
E 18 OK/Q8 vid Nyängsrasta tillika IDS station. Möjlighet till inhägnat område finns vid närbelägen återvinningsstation
E 18 Riksrasta i Väse
E 18 Polisfickan väster om Kristinehamn
E 18 Polisfickan öster om Kristinehamn

E 45 Värmlandsporten vid Stöllet
E 45 Lastbilscentralen i Torsby (liten vägslinga)
E 45 Lastbilscentralen i Sunne
E 45 Omstigningsplats Edsvalla

Rv 26 Vid Nässundet
Rv 26 Norr om Filipstad mot Persberg

Rv 61 Liten vägslinga 1 km norr om Charlottenberg
Rv 61 1 km söder om Charlottenbergs "grustag"
Rv 61 Vid infarten till Mossebergs sopstation norr om Arvika
Rv 61 Mot Arvika, 1 km öster om första rondellen
Rv 61 Klacksjöns parkering
Rv 61 Rastplats Norsälven

Rv 62 Södra infarten till Munkfors vid turistinformationsplatsen
Rv 62 C.a. 300m före infarten till Deje

Lv 177 Från Koppom mot Årjäng vid Brårudsmossen
Lv 177 Vid Noreborg, 2 km från Åmotfors

Lv 246 Södra infarten till Hagfors, väg mellan bilprovningen och Lv 246 (parallellt med vägen)

Lv 554 Räddningstjänsten Skoghall

T Örebro län

Kontaktperson: Stig Svahnström, telefon 019-19 35 52
För mer information, besök www.t.lst.se

Förbud

Väg 205, delen Dohnafors (väg 503) – Röfors (väg 533)
Väg 518, vid Sandtorp mellan korsningen med väg 524 och korsningen med väg 564
Väg 555, delen Degerfors (väg 554) – Immetorp (E18)
Väg 769, delen Born (väg 768) – Fanthyttan (riksväg 50)
Väg 860, delen Rya (väg 249) – Fornaboda (riksväg 68)
Väg 907, delen genom Askersunds tätort (riksväg 50 – riksväg 50)
Väg 5619, Noravägen, delen mellan Gråbovägen och väg 700

Undantag
Förbudet gäller inte transporter för lastning eller lossning på platser belägna inom vägsträckorna.

Örebro, Kumla och Hallsbergs kommuner – förbud

Det är förbjudet att transportera farligt gods i märkningspliktiga fordon (med orange skylt) inom de områden i Örebro, Kumla och Hallsbergs kommuner som markerats i kartan.

Undantag
Förbudet gäller inte transporter för lastning eller lossning inom området, eller för transport till och från terminal eller motsvarande. Detta undantag **gäller dock inte** för genomfartstransport på väg 641 förbi vattenverket i Blacksta (norr om Sannahed). På väg 641 mellan Sannahed och väg 51 är transport endast tillåten i samband med lastning eller lossning vid fastighet belägen längs denna vägsträcka.

Förbudet på den vägsträcka som går mellan väg 50 och 51 och har vägnummer 529 och 633 gäller inte transporter till området i Hallsbergs kommun söder om nämnda vägsträcka.

U Västmanlands län

Kontaktperson: Ulla Karlsson, telefon 021-19 50 09
För mer information, besök www.u.lst.se

Förbud

Det är förbjudet att transportera farligt gods i märkningspliktiga fordon (med orange skylt) på allmänna gator och vägar inom Västerås tätort med undantag av nedan angivna vägar och gator.

Undantag

E18 jämte av- och påfartsvägarna vid Bäckbymotet (130), Rocklundamotet (132), Korsängsmotet (135), Folkparksmotet (136) och Talltorpsmotet (137)

Riksväg 66

Väg 537 (Surahammarsvägen – Johannisbergsvägen) mellan väg E18, Bäckbymotet (130) och Sjöhagsvägen.
Sjöhagsvägen – Kungsängsgatan, mellan väg 537 (Johannisbergsvägen) och väg 539 (Björnövägen)
Väg 539 (Malmabergsgatan – Björnövägen) mellan väg E18 Korsängsmotet (135) och väg 693 (Stockholmsvägen)
Väg 693 (Stockholmsvägen) mellan väg 539 (Björnövägen) och väg E18 Folkparksmotet (136)
Vasagatan mellan väg E18 Rocklundamotet (132) och väg 631 (Norrleden)
Väg 681 (Skultunavägen) norr om väg 631 (Norrleden)
Väg 631 (Norrleden) mellan väg 66 och Österleden/Lugna Gatan
Österleden mellan Norrleden/Lugna Gatan och väg E18, Talltorpsmotet (137)
Väg 56 norr om väg 631 (Norrleden)
Lugna Gatan mellan Norrleden/Österleden och Lundaleden
Lundaleden mellan Lugna Gatan och väg 56

På gator och vägar inom Västerås tätort tillåts transport av farligt gods kortaste väg mellan tillåten väg och platsen för lossning/lastning.
På gator och vägar inom cityzonen, som är belägen innanför Västra, Norra, Östra och Södra Ringvägen, tillåts endast styckegodstransporter med farligt gods och transport ska ske kortaste väg för lastning/lossning.

Rekommenderade transportvägar

Primära transportvägar i Västerås kommun

Väg E18
Väg 56, söder om E18 samt norr om väg 631 (Norrleden)
Väg 66
Vasagatan, mellan väg E18, Rocklundamotet (132) och väg 631 (Norrleden)
Väg 631 (Norrleden), mellan Vasagatan och väg 56

Sekundära transportvägar i Västerås kommun

Väg 537 (Surahammarsvägen-Johannisbergsvägen), mellan väg E18, Bäckbymotet (130) och Sjöhagsvägen

Sjöhagsvägen-Kungsängsgatan, mellan väg 537 (Johannisbergsvägen) och väg 539 (Björnövägen)
Väg 539 (Malmabergsgatan – Björnövägen), mellan väg E18, Korsängsmotet (135) och väg 693 (Stockholmsvägen)
Väg 693 (Stockholmsvägen), mellan väg 539 (Björnövägen) och väg E18 (Folkparksmotet (136)
Väg 681 (Skultunavägen), mellan väg 631 (Norrleden) och väg 673 (Skultuna)
Väg 631 (Norrleden), mellan väg 66 och Vasagatan samt Norrleden, mellan väg 56 och Österleden/Lugna Gatan
Österleden, mellan Norrleden/Lugna Gatan och väg E18, Talltorpsmotet (137)
Lugna Gatan, mellan Norrleden/Österleden och Lundaleden
Lundaleden, mellan Lugna Gatan och väg 56

Väg 558
Väg 703, mellan väg 56 och väg 702/707, Tillberga
Väg 771

Primära transportvägar i Arboga kommun

Väg E18
Väg E20
Väg 249

Sekundära transportvägar i Arboga kommun

Väg 572, väster om tätortsgränsen, Arboga

Rekommendation i Arboga

På grund av dålig stabilitet i Arboga stadskärna så bör tung trafik inte ledas via Kapellgatan – Stora Torget – Rådhusgatan – Järntorget – Strandvägen.

Primära transportvägar i Fagersta kommun

Väg 66
Väg 68

Primära transportvägar i Hallstahammars kommun

Väg E18

Sekundära transportvägar i Hallstahammars kommun

Väg 252, norr om väg 557, Kolbäck
Väg 558, öster om väg 557, Kolbäck
Väg 555 (Sörkvarnsvägen), Hallstahammar
Hans von Kantzows väg, mellan Sörkvarnsvägen och Nygatan, Hallstahammar
Nygatan, Hallstahammar
Starkgatan, Hallstahammar
Olbergavägen inom tätorten, Hallstahammar

Primära transportvägar i Kungsörs kommun

Väg E18
Väg E20
Väg 56
Väg 250

Sekundära transportvägar i Kungsörs kommun

Väg 560

Primära transportvägar i Köpings kommun

Väg E18
Väg 250, sydöst om E18

Sekundära transportvägar i Köpings kommun

Väg 250, mellan E18 och väg 590/605 i Kolsva
Sjötullvägen, Köping
Järnvägsgatan, Köping
Norsavägen, Köping

Primära transportvägar i Norbergs kommun

Väg 68
Väg 270

Primära transportvägar i Sala kommun

Väg 56 (56/70, 56/72)
Väg 72

Sekundära transportvägar i Sala kommun

Väg 726, mellan väg 56 och väg 723, Ransta
Väg 771, mellan väg 56 och väg 256, Salbohed
Väg 256, mellan väg 771, Salbohed och väg 681, Västerfärnebo
Väg 833, Möklinta
Väg 835, mellan väg 833 och Sala tätort
Väg 835 (Silvermyntsgatan-Saladammsvägen), Sala
Terrasitgatan, Sala
Hyttvägen, Sala
Norrängsgatan, mellan Hyttvägen och Väsbygatan, Sala

Primära transportvägar i Skinnskattebergs kommun

Väg 68
Väg 233

Primära transportvägar i Surahammars kommun

Väg 66
Väg 233

Sekundära transportvägar i Surahammars kommun

Väg 252 söder om Herrgårdsvägen, Surahammar
Herrgårdsvägen, Surahammar
Väg 625 (Västeråsleden, Bruksgatan, Ekängsvägen, Dalskogsvägen) Surahammar
Västeråsleden, Surahammar
Enbärsvägen, Surahammar
Kruthagsgatan, Surahammar
Väg 667, mellan väg 618 och väg 668, Ramnäs
Väg 668, mellan väg 667 och väg 66, Ramnäs

Rekommenderade parkeringsplatser

Kortare uppehåll för fordonsservice
När så krävs för vissa av klasserna i ADR/ADR-S, anvisas platser för sådan fordonsservice av vakthavande befäl vid Polismyndigheten i Västerås, telefon 114 14.

Fagersta
Rv 66/68, Parkeringsplats vid sjön Eskiln
Rv 66, Rastplats vid Djupnäs

Köping
Triofrakt i korsningen Nya Hamnvägen/Matrosvägen

Hallstahammar
Eriksbergsvägen

Surahammar
Rv 66, informationsficka strax norr om Långsjön
Inustriområdet vid Surahammars bruk

Virsbo
Plan i anslutning till bensinstation i anslutning till Rv 66

Sala
Uppställningsplats på Fabriksgatan

Västerås
Rv 56, "Åkarnas Hus", asfaltplan söder om Stolpgatan

W Dalarnas län

Kontaktperson: Peter Forsström, telefon 023-810 83
För mer information, besök www.w.lst.se

Länsstyrelsen i Dalarnas län har i samråd med åkerinäringen samt berörda myndigheter och företag antagit rekommendationer för transport av farligt gods på väg inom Dalarnas län.

Rekommendationerna är främst avsedda för transporter av giftiga, kondenserade gaser, brandfarliga, kondenserade gaser och bensin i tank eller tankcontainers. För transport av petroleumprodukter ska kortaste möjliga väg till förbrukare användas. Transporterna ska följa rekommenderade vägar så långt som möjlig för att sedan välja närmaste väg till användaren (se karta).

Rekommenderade parkeringsplatser

Avesta kommun
Rv 70 vid Dalahästen
Industrigatan 7

W Dalarnas län

Borlänge kommun
Rv 50 vid rastplats Mats Knuts
Rv 70 vid rastplats Gylle (Gylle värdshus)

Falu kommun
Väg 293 vid Ingarvet

Ludvika kommun
Rv 50 vid Håksberg, parkeringsplats längs vägen
Rv 50 vid grillkiosken vid "Dalporten" i Grängesberg

Mora kommun
Rv 70 i Färnäs vid "Moraklockan"

Orsa kommun
På Lisselhedsvägen vid Statoil

Rättviks kommun
Åkerivägen 1 vid Dalafrakt, märkt rastplats för lastbilar

Smedjebackens kommun
Rv 66 informationsplatsen vid "Smeden"

Säters kommun
På Kungsvägen vid "gruvplan"

X Gävleborgs län

Kontaktperson: Torleif Michel, telefon 026-17 13 30
För mer information, besök www.x lst.se

Förbud

Bollnäs kommun
Väg 651, mellan väg 50 och väg 83, är genomfartstrafik förbjuden

Rekommenderade parkeringsplatser

Bollnäs kommun
Riksväg 50, östra infarten Bollnäs, Bilmetro
Riksväg 83, södra infarten Bollnäs, Bilspedition

Gävle kommun
E4, Rastplats Hagsta krog (norr Gävle)
E4, Rastplats Gävle Bro (söder Gävle)
Riksväg 56, Rastplats Hedesunda, Vägkrog

Hofors kommun
Riksväg 80, infart Ö Hofors, vid Hagaparken
Riksväg 68, lämpliga parkeringsfickor mellan Riksväg 80 och Berg

X Gävleborgs län

Hudiksvalls kommun
E4, Hudiksvall, Route 66

Nordanstigs kommun
E4, Gnarp, Statoil

Ockelbo kommun
Väg 272, OK/Q8, Planks väg 1, Ockelbo
Väg 303.01, Hansson Transport, Hamrångevägen 17, Ockelbo
Väg 546, Ockelbo Gummiservice, Byvägen 47, Ockelbo
Väg 272, parkeringsplats norr korsningen 272/545, S Ockelbo

Ovanåkers kommun
Väg 596, Edsbyn, Ämnebo. Dieseltankställe Hydro

Sandvikens kommun
Riksväg 80, Kontrollplatserna mellan Stigen och Hillsta

Söderhamns kommun
E4, Rastplats Alebosjön (N Söderhamn)
E4, Rastplats Tönnebro (S Söderhamn)

Y Västernorrlands län

Kontaktperson: Håkan Söderholm, telefon 0611-34 91 04
För mer information, besök www.y.lst.se

Förbud

Örnsköldsviks kommun
Väg 335 på sträckan från korsningen med väg 908 i Sidensjö till korsningen med väg 335.01 i Haffsta.

Förbudet gäller inte transporter av farligt gods av klasserna 1 och 2 samt transporter på kortast möjliga lämplig väg för lastning eller lossning vid företag, terminal eller annan avsändare eller mottagare inom förbudsområdet eller invid vägsträckan.

Rekommenderade parkeringsplatser

Härnösands kommun
Saltviksvägen 3 km norr om Härnösands centrum på Lastbilscentralens tomt

Kramfors kommun
Parkeringsplats på väg 90 Lunde, korsningen med väg 332
Parkeringsplats efter E4 Sjöland mellan Ullånger och Docksta
Parkeringsplats på väg 90 Svedje intill vägkorsningen med väg 333

Sollefteå kommun
Kommunförrådet Skärvsta

Y Västernorrlands län

Sundsvalls kommun
E4 Skönvik, parkeringsplats vid Skönviksbacken 1 km norr om IKEA
E4 Stockvik, parkeringsplats intill infarten till Akzo Nobel industrier
E14, parkeringsplats vid avfarten till Blåbergets avfallsanläggning, ca 5 km väster om Sundsvall

Timrå kommun
E4, Rastplats Bölesjön

Ånge kommun
Hermanssons Miljövård, Torpshammar
Brandstationen, Ånge

Örnsköldsviks kommun
Må soptipp (för tillträde kvälls- och nattetid finns nycklar hos polis, telefon 114 14 och räddningstjänst, telefon 0660-787 50)

Z Jämtlands län

Kontaktperson: Katarina Fredriksson, telefon 063-14 60 00/14 61 53
För mer information, besök www.z.lst.se

Förbud

Östersunds kommun
Stuguvägen, delen Krondikesvägen – Rådhusgatan
Fagerbacken, delen Krondikesvägen – Brunflovägen
Väg 344, delen E45, Hammerdal – väg 87, Selsviken

Undantag
Förbudet gäller inte transporter för lastning eller lossning på platser belägna inom vägsträckorna

Rekommenderade parkeringsplatser

Ragunda kommun
Stugun, väg 87, Stuguns Åkeri
Hammarstrand, väg 87, parkeringsficka 300 m söder om korsning med väg 323
Bispgården, mitt emot idrottsplatsen

Strömsunds kommun
Hoting, väg E45, Statoil
Hammerdal, väg E45, f d järnvägsområdet
Gäddede, väg 819, Åkarhuset (f d Vägverkets vägstation)
Backe, väg 346, f d järnvägsområdet

Östersunds kommun
E14, plats ca 500 m söder Odenskogs trafikplats
E14, plats ca 1000 m norr Lugnviks norra trafikplats

Kontaktperson: Christer Papmehl, telefon 090-10 70 00
För mer information, besök www.ac.lst.se

Förbud

Umeå centralort
Transport av farligt gods är förbjudet:

Inom ett område i Umeå centralort, som bland annat begränsas av följande vägar (gränsvägar): i väster av Västra Esplanaden (E4/E12), i norr av väg E4, i öster av Kolbäcksvägen (527) och i söder av Ume älv
Inom ett område i Umeå centralort, som bland annat begränsas av följande vägar (gränsvägar): i väster Tvärån, i norr av väg E12, i öster av Västra Esplanaden (E4/E12) och i söder av Ume älv
Väg 631, från Umedalen (E12) – via Kulla – till Hissjö – (363)
Väg 649, delen Sävar (646) – Tålsmark – Bullmark (647)

Förbudsområdena inom Umeå centralort enligt ovan, framgår av tätortskartan över Umeå.

Undantag
Förbudet gäller inte för transport på ovan angivna gränsvägar (de vägar som gränsar till förbudsområdet). Vidare undantas transport i samband med lastning eller lossning inom förbudsområdet eller längs vägsträckorna samt transport till och från verkstad i samband med fordonsservice eller reparation på fordonen.

Kontaktperson: Karin Börjesson, telefon 0920-963 06
För mer information, besök www.bd.lst.se

Rekommenderade parkeringsplatser

Arjeplogs kommun
Industrivägen 2

Arvidsjaur kommun
Järnvägsgatan 114, vid A-frakt

Om uppställning sker utanför centralorten bör jourhavande räddningsledare kontaktas på telefon 070-244 75 04.

Boden kommun
Västra industriområdet vid förarskolan

Gällivare kommun
Metallvägen vid Oljehuset, infart från väg 1807 (Cellulosavägen)

Jokkmokks kommun
Industriområdet vid SAVO

Kalix kommun
Stabsvägen 11, parkeringsplats Bilcentrum (före detta Bil och traktor), infart från E4 via Nyborgsvägen

Luleå kommun
Ersnäs rastplats norr om Aleån
Räddningstjänstens utbildningscentrum (RUC) på Hertsön (Lövskär) i Luleå
Persön rastplats vid Statoil

Pajala kommun
Väg 392, Nya industrihuset i Pajala
Väg 392 i Korpilombolo
Väg 395 i Anttis, korsningen väg 395 och väg 394

Piteå kommun
E4, avfart Piteå C, Forslunds Bil vid McDonald´s
E4, avfart Piteå C, Timmerleden mot centrum, Müllers Bil vid OKQ8

Älvsbyns kommun
ATL AB Transport and Logistics anläggning, Förrådsgatan 6, Alta industriområde

Överkalix kommun
Hedvägen 16, Norra Tallvik

Transport av farligt gods på vägfärjor

Nedanstående bestämmelser gäller vid transport av farligt gods på Vägverkets vägfärjor samt på vissa enskilda inrikes vägfärjor. För ytterligare bestämmelser hänvisas till Sjöfartsverkets föreskrift, SJÖFS 2007:21.

Föraren ska innan ombordkörning delge befälhavaren följande uppgifter om det farliga godset:

1. UN-nummer och officiell transportbenämning (godsbeskrivning)
2. ADR-klass och i förekommande fall förpackningsgrupp
3. Antal och typ av kolli

Föraren ansvarar för att lasten är säkrad samt att transportenheten och dess utrustning uppfyller särskilda krav. Vidare gäller att föraren ska följa befälhavarens instruktioner beträffande ombordkörning och placering på däck. Föraren ska övervaka transportenheten under färjeturen oavsett typ av farligt gods som finns lastat.

Vid färjetrafik då fordon som transporterar farligt gods finns ombord ska något av följande tre alternativ tillämpas beroende på det transporterade ämnets egenskaper:

1. **Avlyst tur** = Inga andra fordon eller passagerare utöver fordonsförare får medfölja. Separationsregler gäller mellan fordon.
2. **Anpassad tur** = Endast ett fordon lastat med farligt gods får medfölja. Utöver detta får ett begränsat antal fordon och passagerare medfölja beroende på färjans storlek.
3. **Normal tur** = Befälhavare ska vara informerad om det farliga godset. Inga särskilda restriktioner.

Vilket alternativ som blir tillämpligt styrs av godsets klassificering och egenskaper. Tabellen nedan visar vilket alternativ som gäller. Militära transporter av explosiva ämnen och brandfarliga vätskor ska, oavsett om de sker under ledning av militärt befäl, följa dessa instruktioner. Medföljande eskort får medfölja turen endast i den utsträckning som anses absolut nödvändig för säkerheten ombord. Övriga delar av eskort färjas med annan tur.

Klass		Avlysta turer	Anpassade turer	Normala turer
1	Klassificeringskod 1.4 S, 1.6 N			X
	Alla UN-nr	X		
2	Alla UN-nr		X	
3	Förpackningsgrupp I och II		X	
	III			X
4.1	UN-nr 3221, 3222, 3231 och 3232	X		
	Övriga UN-nr			X
4.2	Förpackningsgrupp I och II		X	
	III			X
4.3	Förpackningsgrupp I	X		
	II och III		X	
5.1	Alla UN-nr		X	
5.2	UN-nr 3101, 3102, 3111 och 3112	X		
	Övriga UN-nr		X	
6.1	Förpackningsgrupp I	X		
	II och III		X	
6.2	Alla UN-nr			X
7	Alla UN-nr			X
8	Förpackningsgrupp I		X	
	II och III			X
9	Alla UN-nr			X

För att få information om en viss färjled eller för att bli kopplad till ansvarig personal för denna led, ringer du till Färjerederiets röststyrda kundtjänst.

Telefonnummer: **0771 - 65 65 65**

Ortsregister

Registrets ortsnamn, t ex Kristianstad 4 D 4 återfinns på kartsida 4 i ruta D4.
Bokstav och siffra finns i kartans ytterkanter.

A

Abbekås 4 F 3
Abborrberget 10 A 2
Adak 19 B 5
Adak 21 F 5
Alberga 9 A 8
Alby 17 C 5
Alby 18 F 3
Alfta 14 A 3
Alfta 17 F 6
Algutsrum 5 C 7
Alingsås 8 E 3
Almunge 15 E 5
Almunge 11 B 6
Alsike 15 E 5
Alsike 11 B 6
Alstad 4 F 2
Alster 8 A 4
Alster 12 F 4
Alsterbro 5 B 7
Alstermo 5 B 6
Alunda 15 E 5
Alunda 11 A 6
Alvesta 4 B 4
Alvhem 8 E 2
Alvik 13 C 6
Alvik 14 C 1
Alvik 19 A 7
Alvik 21 F 7
Ambjörby 12 C 4
Ambjörnarp 8 F 4
Ammenäs 8 D 2
Anderslöv 4 F 3
Anderstorp 4 A 3
Aneby 9 E 6
Angelstad 4 B 3
Ankarsrum 9 F 8
Ankarsrum 10 F 1
Ankarsvik 17 D 7
Ankarsvik 18 F 4
Anneberg 8 F 2
Anneberg 9 E 6
Annelund 8 E 4
Antnäs 19 B 7
Antnäs 21 F 7
Aplared 8 F 3
Arboga 9 A 7
Arbrå 13 A 8
Arbrå 14 A 3
Arbrå 17 F 6
Ardala 8 D 4
Arentorp 8 D 3
Arild 4 D 2
Arjeplog 19 A 5
Arjeplog 21 E 5
Arkelstorp 4 D 4
Arnö 10 C 2
Arvidsjaur 19 B 5
Arvidsjaur 21 F 5
Arvika 12 F 3
Asby 9 E 6
Askeby 9 D 7
Askersund 9 B 6
Asmundtorp 4 E 2
Aspås 16 A 4
Aspås 18 E 3
Avesta 13 D 8
Avesta 14 D 3
Axvall 8 D 4

B

Backaryd 5 D 5
Backe 18 D 4
Baggetorp 9 B 8
Ballingslöv 4 D 3
Bankekind 9 D 7
Bankeryd 9 E 5
Bara 4 F 2
Barkarö 13 F 8
Barkarö 14 F 3
Barnarp 9 F 5
Barsebäck 4 E 2
Baskemölla 4 F 4
Bastuträsk 19 C 6
Beddingestrand 4 F 3
Bengtsfors 8 B 2
Bengtsheden 13 C 7
Bengtsheden 14 C 2
Berg 9 D 8
Berga 5 A 7
Bergby 14 B 4
Bergeforsen 17 C 7
Bergeforsen 18 F 4
Berghem 8 F 3
Bergkvara 5 C 7
Bergnäset 19 A 7
Bergnäset 21 F 7
Bergs slussar 9 C 7
Bergsbyn 19 C 7
Bergshammar 10 C 2
Bergshamra 15 F 6
Bergshamra 11 C 8
Bergsjö 17 E 7
Bergsviken 19 B 7
Bergsviken 21 F 7
Bergsäng 12 D 4
Bergvik 14 A 4
Bestorp 9 D 7
Bettna 9 B 8
Bettna 10 B 1
Bie 9 B 8
Bie 10 B 1
Billdal 8 F 2
Billesholm 4 D 2
Billinge 4 E 3
Billingsfors 8 B 2
Billsta 19 E 5
Bispgården 17 B 6
Bispgården 18 F 4
Bjurholm 19 D 5
Bjursås 13 C 7
Bjursås 14 C 2
Bjuv 4 D 2
Bjärnum 4 D 3
Bjärred 4 E 2
Bjärsjölagård 4 E 3
Bjästa 19 E 5
Björbo 13 D 6
Björbo 14 D 1
Björboholm 8 E 2
Björke 14 C 4
Björketorp 8 F 3
Björklinge 15 E 5
Björklinge 11 A 5
Björkvik 9 B 8
Björkvik 10 B 1
Björköby 9 F 6
Björna 19 E 5
Björndalen 8 D 2
Björneborg 9 A 5
Björnlunda 10 B 2
Björsäter 9 D 8
Blankaholm 9 F 8
Blankaholm 10 F 1
Bleket 8 E 1
Blentarp 4 F 3
Blidsberg 8 E 4
Blikstorp 9 D 5
Blombacka 13 F 5
Blomstermåla 5 B 7
Blåsmark 19 B 7
Blåsmark 21 F 7
Blötberget 13 D 6
Blötberget 14 D 1
Bockara 5 A 7
Boda 13 B 7
Boda 14 B 2
Bodafors 9 F 6
Boda glasbruk 5 B 6
Boden 19 A 7
Boden 21 F 7
Bodträskfors 19 A 6
Bodträskfors 21 E 6
Boliden 19 C 6
Bollebygd 8 F 3
Bollnäs 13 A 8
Bollnäs 14 A 3
Bollnäs 17 F 6
Bollstabruk 17 B 8
Bollstabruk 18 F 4
Bonäs 13 B 6
Bonäs 14 B 1
Boo 10 A 3
Boo 11 D 7
Bor 4 A 4
Borensberg 9 C 7
Borghamn 9 D 6
Borgholm 5 B 8
Borgstena 8 E 3
Borlänge 13 C 7
Borlänge 14 C 2
Borrby 4 F 4
Borås 8 E 3
Bosjökloster 4 E 3
Botsmark 19 D 6
Bottnaryd 9 E 5
Bovallstrand 8 C 1
Boxholm 9 D 6
Brantevik 4 F 4
Brastad 8 C 1
Braås 5 B 5
Bredaryd 4 A 3
Bredbyn 19 E 5
Brevens bruk 9 B 7
Bro 15 F 5
Bro 11 C 5
Broaryd 4 A 3
Broby 4 D 4
Brodalen 8 C 1
Brokind 9 D 7
Bromölla 4 D 4
Brunflo 16 B 4
Brunflo 18 E 3
Brunna 15 F 5
Brunna 11 C 6
Brunnsberg 13 A 5
Bruzaholm 9 F 7
Brålanda 8 C 3
Bräcke 17 B 5
Bräcke 18 F 3
BräkneHoby 5 D 5
Bränna 8 B 3
Brännland 19 D 6
Brömsebro 5 D 7
Brösarp 4 E 4
Bua 4 A 1
Bueråa 8 F 2
Bullmark 19 D 6
Bunkeflostrand 4 F 2
Burcå 19 C 7
Burseryd 4 A 3
Burträsk 19 C 6
Buskhyttan 10 C 2
Bygdeå 19 D 6
Bygdsiljum 19 C 6
Byske 19 B 7
Bålsta 15 F 5
Bålsta 11 C 5
Bårslöv 4 D 2
Båstad 4 C 2
Båtskärsnäs 19 A 8
Båtskärsnäs 21 F 8
Bäckebo 5 B 7
Bäckefors 8 B 2
Bäckhammar 9 A 5
Bälgviken 9 A 8
Bälgviken 10 A 1
Bälinge 15 E 5
Bälinge 19 A 7
Bälinge 21 F 7
Bälinge 11 A 5
Bäsna 13 C 7
Bäsna 14 C 2
Bölebyn 19 B 7
Bölebyn 21 F 7

C

Charlottenberg 12 E 3

D

Dala-Floda 13 C 6
Dala-Floda 14 C 1
Dala-Järna 13 C 5
Dala-Järna 14 C 1
Dalarö 10 A 4
Dalarö 11 E 7
Dalby 4 E 3
Dals Långed 8 B 3
Dalsjöfors 8 E 4
Dals Rostock 8 C 3
Dalstorp 8 F 4
Dalum 8 E 4
Danholn 13 C 7
Danholn 14 C 2
Dannike 8 E 4
Degeberga 4 E 4
Degerfors 9 A 6
Degerhamn 5 D 7
Deje 12 F 4
Delary 4 C 4
Delsbo 17 E 6
Derome 4 A 1
Dingle 8 C 1
Dingtuna 13 F 8
Dingtuna 14 F 3
Diseröd 8 E 2
Dö 4 C 4
Djura 13 C 6
Djura 14 C 1
Djurmo 13 C 7
Djurmo 14 C 2
Djurås 13 C 6
Djurås 14 C 1
Djurö 10 A 4
Djurö 11 D 8
Docksta 17 B 8
Docksta 19 E 5
Domsten 4 D 2
Donsö 8 F 2
Dorotea 18 D 4
Drottningholm 10 A 3
Drottningholm 11 D 6
Drottningskär 5 D 6
Drängsmark 19 C 6
Duved 16 A 2
Duved 18 E 2
Dångebo 5 C 5

E

Ed 8 B 2
Eda glasbruk 12 E 3
Edane 12 F 3
Edebäck 12 E 4
Edsbro 15 E 6
Edsbro 11 A 7
Edsbruk 9 E 8
Edsbruk 10 E 1
Edsbyn 13 A 7
Edsbyn 14 A 2
Edsbyn 17 F 5
Edsvalla 8 A 4
Edsvalla 12 F 4
Eggby 8 C 4
Ekeby 4 D 2
Ekeby 9 A 7
Ekeby 10 A 2
Ekeby 11 E 5
Ekeby-Almby 9 A 7
Ekedalen 9 D 5
Ekenässjön 9 F 6
Ekerö 10 A 3
Ekerö 11 E 6
Eket 4 D 2
Ekshärad 12 D 4
Eksjö 9 F 6
Eksund 9 C 8
Eldsberga 4 C 2
Ellös 8 D 1
Emmaboda 5 C 6
Emmaljunga 4 C 3
Emsfors 5 A 7
Emtunga 8 D 3
Enbacka 13 D 7
Enbacka 14 D 2
Eneryda 4 B 4
Engagen-Ekbacken 13 F 8
Engagen-Ekbacken 14 F 3
Enköping 14 F 4
Enviken 13 C 7
Enviken 14 C 2
Enånger 17 F 7
Eriksmåla 5 B 6
Eringsboda 5 C 6
Ersmark 19 C 6
Ersmark 19 D 6
Ersnäs 19 B 7
Ersnäs 21 F 7
Eskilstuna 9 A 8
Eskilstuna 10 A 1
Eslöv 4 E 3
Essvik 17 D 7
Evertsberg 13 B 5
Everöd 4 E 4

F

Fagerhult 4 C 3
Fagerhult 5 A 6
Fagerhult 8 C 2
Fagerhult 9 E 5
Fagersanna 9 C 5
Fagersta 13 E 7
Fagersta 14 E 2
Fagerås 12 F 4
Falerum 9 D 8
Falerum 10 D 1
Falkenberg 4 B 1
Falköping 8 D 4
Falla 9 C 7
Falun 13 C 7
Falun 14 C 2
Fegen 4 A 2
Fellingsbro 13 F 7
Fellingsbro 14 F 2
Fellingsbro 9 A 7
Fengersfors 8 B 3
Figeholm 5 A 7

Ortsregister

Figeholm 10 F 1
Filipstad 13 F 5
Filsbäck 8 C 4
Finnerödja 9 B 5
Finspång 9 C 7
Fiskebäckskil 8 D 1
Fjugesta 9 A 6
Fjälkinge 4 D 4
Fjällbacka 8 C 1
Fjällnäs 16 C 1
Fjällnäs 18 F 1
Fjärdhundra 14 F 4
Fjärås 8 F 2
Flen 9 B 8
Flen 10 B 1
Flerohopp 5 B 6
Flisby 9 E 6
Fliseryd 5 A 7
Floby 8 D 4
Floda 8 E 2
Flygsfors 5 B 6
Fornåsa 9 C 7
Fors 13 D 8
Fors 14 D 3
Forsbacka 14 C 4
Forserum 9 E 5
Forshaga 12 F 4
Forsheda 4 A 3
Forsmo 17 A 7
Forsmo 18 E 4
Forssjö 9 B 8
Forsajö 10 B 1
Forsvik 9 C 5
Fotö 8 E 1
Fredrika 19 D 5
Fredriksberg 13 D 5
Fredriksberg 14 D 1
Fredriksdal 9 F 6
Fridafors 5 C 5
Fridlevstad 5 D 6
Friggesund 17 E 6
Frillesås 4 A 1
Frillesås 8 F 2
Frinnaryd 9 E 6
Fristad 8 E 3
Fritsla 8 F 3
Frufällan 8 E 3
Frånö 17 B 8
Frånö 19 F 5
Främmestad 8 D 3
Fränderfors 8 C 2
Fränsta 17 C 6
Fränsta 18 F 4
Frödinge 9 F 8
Frösakull 4 C 2
Fröseke 5 B 6
Frövi 13 F 7
Frövi 14 F 2
Frövi 9 A 7
Funäsdalen 16 C 1
Funäsdalen 18 F 1
Furuby 5 B 5
Furudal 13 B 6
Furudal 14 B 2
Furulund 4 E 2
Furusjö 9 E 5
Furuvik 14 C 4
Fyllinge 4 C 2
Fågelfors 5 A 6
Fågelmara 5 D 7
Fågelsta 9 C 6
Fåglavik 8 D 4
Fåker 16 B 4
Fåker 18 F 3
Fårbo 5 A 7
Fårbo 10 F 1
Fällfors 19 B 6
Färgelanda 8 C 2
Färila 17 E 5
Färjestaden 5 C 7
Färlöv 4 D 4
Färnäs 13 B 6
Färnäs 14 B 1
Föllinge 18 E 3
Förslöv 4 C 2

G

Gagnef 13 C 6
Gagnef 14 C 1
Gamleby 9 E 8
Gamleby 10 E 1
Gammelgården 19 A 8
Gammelgården 21 E 8
Gammelstaden 19 A 7
Gammelstaden 21 F 7
Gantofta 4 D 2
Gargnäs 19 B 5
Garpenberg 13 D 8
Garpenberg 14 D 3
Garphyttan 9 A 6
Geijersholm 13 E 5
Gemla 5 B 5
Genarp 4 F 3
Genevad 4 C 2
Gesunda 13 B 6
Gesunda 14 B 1
Getinge 4 B 2
Gideå 19 E 5
Gimo 15 D 6
Gimåt 19 E 5
Gislaved 4 A 3
Gislövsläge 4 F 2
Gistad 9 C 7
Glanshammar 9 A 7
Glava 12 F 3
Glimåkra 4 D 4
Glommen 4 B 1
Glommerträsk 19 B 6
Glumslöv 4 E 2
Gnarp 17 D 7
Gnesta 10 B 2
Gnosjö 4 A 3
Gnosjö 8 F 4
Gonäs 13 D 6
Gonäs 14 D 1
Gottne 19 E 5
Gottskär 8 F 2
Grangärde 13 D 6
Grangärde 14 D 1
Granö 19 D 6
Grebbestad 8 C 1
Grebo 9 D 7
Grevie 4 C 2
Grillby 14 F 4
Grimslöv 5 B 5
Grimstorp 9 F 6
Grimsås 8 F 4
Gripenberg 9 E 6
Grisslehamn 15 D 6
Grums 8 A 4
Grundsund 8 D 1
Grycksbo 13 C 7
Grycksbo 14 C 2
Gryt 10 D 1
Grytgöl 9 B 7
Grythyttan 13 F 6
Grythyttan 14 F 1
Gråbo 8 E 2
Gräfsnäs 8 D 3
Grängesberg 13 E 6
Grängesberg 14 E 1
Gränna 9 E 5
Gränum 5 D 5
Gräsmark 12 E 3
Grästorp 8 D 3
Grödby 10 B 3
Grödby 11 F 6
Grönhögen 5 D 7
Gudhem 8 D 4
Gullbrandstorp 4 B 2
Gullbranna 4 C 2
Gulleråsen 13 B 7
Gulleråsen 14 B 2
Gullringen 9 E 7
Gullspång 9 B 5
Gunnarn 18 C 4
Gunnarsbyn 19 A 7
Gunnarsbyn 21 E 7
Gunnarskog 12 E 3
Gunnebo 9 E 8
Gunnebo 10 E 1
Gunsta 15 E 5
Gunsta 11 B 6
Gusselby 13 F 7
Gusselby 14 F 2
Gustavsberg 10 A 4
Gustavsberg 11 D 7
Gusum 9 D 8
Gusum 10 D 1
Gyljen 21 E 7
Gysinge 14 D 4
Gyttorp 14 F 1
Gånghester 8 E 3
Gårdby 5 C 8
Gårdsjö 9 B 5
Gårdskär 15 C 5
Gårdstånga 4 E 3
Gåvsta 15 E 5
Gåvsta 11 A 6
Gäddede 18 C 2
Gällivare 21 D 6
Gällstad 8 F 4
Gällö 17 B 5
Gällö 18 F 3
Gärds Köpinge 4 E 4
Gärsnäs 4 F 4
Gävle 14 C 4
Göta 8 D 2
Göteborg 8 E 2
Götene 8 C 2
Götlunda 9 A 7

H

Habo 9 E 5
Hackås 16 B 4
Hackås 18 F 3
Hagby 5 C 7
Hagfors 13 E 5
Hakkas 21 D 7
Hallabro 5 C 5
Hallen 16 A 3
Hallen 18 E 2
Hallsberg 9 B 6
Hallsta-Hammar 13 F 8
Hallsta-Hammar 14 F 3
Hallstavik 15 E 6
Halltorp 5 C 7
Halmstad 4 C 2
Halvarsgårdarna 13 D 7
Halvarsgårdarna 14 D 2
Hamburgsund 8 C 1
Hammar 9 B 6
Hammarby 13 C 8
Hammarby 14 C 3
Hammarn 13 F 6
Hammarn 14 F 1
Hammarstrand 17 A 6
Hammarstrand 18 E 4
Hammenhög 4 F 4
Hammerdal 18 E 3
Hamrångefjärden 14 B 4
Hanaskog 4 D 4
Haninge 10 A 3
Haninge 11 E 7
Haparanda 19 A 8
Haparanda 21 E 8
Harads 19 A 6
Harads 21 E 6
Harbo 14 D 4
Hargshamn 15 D 6
Harmånger 17 E 7
Harplinge 4 B 2
Hassela 17 D 6
Hasselfors 9 B 6
Hasslö 5 D 6
Hasslöv 4 C 2
Haverdal 4 B 2
Heberg 4 B 2
Heby 14 E 4
Hedared 8 E 3
Hede 16 C 2
Hede 18 F 2
Hedekas 8 C 2
Hedemora 13 D 8
Hedemora 14 D 3
Hedenäset 21 E 8
Hedesunda 14 D 4
Helsingborg 4 D 2
Hemmesta 10 A 4
Hemmesta 11 D 8
Hemmingsmark 19 B 7
Hennan 17 D 5
Henån 8 D 2
Herrestad 8 C 2
Herrljunga 8 D 3
Herrskog 17 B 8
Herrskog 19 F 5
Herräng 15 D 6
Hestra 8 F 4
Hestra 9 E 6
Hillared 8 F 4
Hillerstorp 4 A 4
Hindås 8 E 3
Hishult 4 C 3
Hissjön 19 D 6
Hittarp 4 D 2
Hjo 9 D 5
Hjorted 9 F 8
Hjorted 10 F 1
Hjortkvarn 9 B 7
Hjortsberga 4 B 4
Hjuvik 8 E 2
Hjälm 8 F 2
Hjältevad 9 F 7
Hjärnarp 4 D 2
Hjärsås 4 D 4
Hjärtum 8 D 2
Hjärup 4 E 2
Hofors 13 C 8
Hofors 14 C 3
Hogstad 9 D 6
Hogstorp 8 C 2
Hok 9 F 5
Holm 4 B 2
Holmsjö 5 C 6
Holmsund 19 D 6
Holsbybrunn 9 F 6
Holsljunga 8 F 3
Horda 4 B 4
Horn 9 E 7
Horndal 13 D 8
Horndal 14 D 3
Horred 4 A 2
Horred 8 F 3
Hortlax 19 B 7
Hortlax 21 F 7
Hoting 18 D 4
Hova 9 B 5
Hovenäset 8 C 1
Hovmantorp 5 B 5
Hovsta 9 A 7
Huaröd 4 E 4
Huddinge 10 A 3
Huddinge 11 E 6
Hudiksvall 17 E 7
Hult 9 F 6
Hultsfred 9 F 7
Hummelsta 14 F 4
Hunnebostrand 8 C 1
Hurva 4 E 3
Husby 13 D 8
Husby 14 D 3
Huskvarna 9 E 5
Husum 19 E 5
Hybo 17 E 6
Hyllinge 4 D 2
Hyltebruk 4 B 3
Hyssna 8 F 3
Håksberg 13 D 7
Håksberg 14 D 2
Hällsta 9 A 8
Hällsta 10 A 1
Hånger 4 A 4
Håverud 8 B 3
Häggenås 16 A 4
Häggenås 18 E 3
Häljarp 4 E 2
Hällabrottet 9 B 7
Hällaryd 5 D 5
Hällberga 9 A 8
Hällberga 10 A 1
Hällbybrunn 9 A 8
Hällbybrunn 10 A 1
Hällefors 13 E 6
Hällefors 14 E 1
Hälleforsnäs 9 A 8
Hälleforsnäs 10 A 1
Hällekis 8 C 4
Hällestad 9 C 7
Hällesåker 8 F 2
Hällevadsholm 8 C 1
Hällevik 5 D 5
Hälleviksstrand 8 D 1
Hällingsjö 8 F 3
Hällnäs 19 C 6
Härad 10 A 2
Häradsbygden 13 C 6
Häradsbygden 14 C 1
Häradsbäck 4 C 4
Härnösand 17 C 8
Härnösand 19 F 5
Hässleholm 4 D 3
Hästholmen 9 D 6
Hästveda 4 D 4
Hävla 9 B 7
Höfterup 4 E 2
Hög 17 E 7
Höganäs 4 D 2
Högboda 12 F 4
Högfors 13 E 6
Högfors 14 E 1
Högsby 5 A 7
Högsjö 9 B 7
Högsäter 8 C 2
Hökerum 8 E 4
Hökåsen 13 F 8
Hökåsen 14 F 3
Höljes 12 B 3
Höllviken 4 F 2
Hölö 10 B 2
Hölö 11 F 5
Hönö 8 E 1
Hörby 4 E 3
Hörnefors 19 E 6
Hörvik 5 D 5
Höviksnäs 8 D 2
Höör 4 E 3

I

Idkerberget 13 D 7
Idkerberget 14 D 2
Idre 16 E 1
Igelfors 9 B 7
Igelstorp 9 D 5
Iggesund 17 F 7
Ilsbo 17 E 7
Immeln 4 D 4
Indal 17 C 7
Indal 18 F 4
Ingared 8 E 3
Ingatorp 9 F 7

Ortsregister

Ingelstad 5 B 5
Insjön 13 C 6
Insjön 14 C 1
Irsta 14 F 4

J

Jakobsberg 10 A 3
Jakobsberg 11 D 6
Jenny 9 E 8
Jenny 10 E 1
Johanfors 5 C 6
Johannishus 5 D 6
Jokkmokk 21 E 6
Jonsered 8 E 2
Jonslund 8 D 3
Jonstorp 4 D 2
Jordbro 10 A 3
Jordbro 11 E 7
Jukkasjärvi 21 C 6
Jung 8 D 4
Junosuando 21 C 7
Junsele 18 D 4
Juoksengi 21 D 8
Jursla 9 C 8
Jäderfors 13 C 8
Jäderfors 14 C 4
Jädraås 13 B 8
Jädraås 14 B 3
Jämjö 5 D 6
Jämshög 4 D 4
Jämtön 19 A 7
Jämtön 21 F 7
Järbo 13 C 8
Järbo 14 C 3
Järlåsa 14 E 4
Järna 10 B 2
Järna 11 E 5
Järnforsen 5 A 6
Järnforsen 9 F 7
Järpen 16 A 3
Järpen 18 E 2
Järpås 8 D 3
Järvsö 17 E 6
Jättendal 17 E 7
Jävre 19 B 7
Jönköping 9 E 5
Jönåker 10 C 1
Jörlanda 8 E 2
Jörn 19 B 6
Jössefors 12 F 3

K

Kalix 19 A 8
Kalix 21 E 8
Kallinge 5 D 6
Kalmar 5 C 7
Kangos 21 C 7
Karby 15 F 6
Karby 11 C 7
Karesuando 21 B 7
Karlholmsbruk 15 C 5
Karlsborg 19 A 8
Karlsborg 21 F 8
Karlsborg 9 C 6
Karlshamn 5 D 5
Karlskoga 9 A 6
Karlskrona 5 D 6
Karlstad 8 A 4
Karlstad 12 F 4
Karungi 19 A 8
Karungi 21 E 8
Kastlösa 5 C 7
Katrineholm 9 B 8
Katrineholm 10 B 1
Kattarp 4 D 2
Kaxholmen 9 E 5
Kebal 8 B 1
Kil 12 F 4
Kilafors 13 A 8
Kilafors 14 A 3
Killeberg 4 C 4
Kilsmo 9 B 7
Kimstad 9 C 8
Kinna 8 F 3
Kinnared 4 B 2
Kinnarp 8 D 4
Kinnarumma 8 F 3
Kiruna 21 C 6
Kisa 9 E 7
Kivik 4 E 4
Kjulaås 10 A 1
Klagstorp 4 F 3
Klevshult 4 A 4
Klevshult 9 F 5
Klintehamn 10 E 3
Klippan 4 D 2
Klitten 13 A 5
Klockestrand 17 B 8
Klockestrand 19 F 5
Klågerup 4 F 3
Klässbol 12 F 3
Klöverträsk 19 A 7
Klöverträsk 21 F 7
Knislinge 4 D 4
Knivsta 15 F 5
Knivsta 11 B 6
Knutby 15 E 6
Knutby 11 A 7
Knåda 13 A 7
Knåda 14 A 3
Knåda 17 F 5
Knäred 4 C 3
Kode 8 E 2
Kolbäck 13 F 8
Kolbäck 14 F 3
Kolsva 13 F 7
Kolsva 14 F 2
Konga 5 C 5
Kopparberg 13 E 6
Kopparberg 14 E 1
Koppom 12 E 2
Korpilombolo 21 D 7
Korsberga 5 A 5
Korsberga 9 D 5
Korskrogen 17 E 5
Korsträsk 19 A 6
Korsträsk 21 F 6
Koskullskulle 21 D 6
Kosta 5 B 6
Kovland 17 C 7
Kovland 18 F 4
Kramfors 17 B 8
Kramfors 19 F 5
Kristdala 5 A 7
Kristdala 9 F 8
Kristdala 10 F 1
Kristianstad 4 D 4
Kristineberg 4 F 2
Kristineberg 19 B 5
Kristinehamn 9 A 5
Kristvallabrunn 5 B 7
Krokek 9 C 8
Krokek 10 C 1
Krokom 16 A 4
Krokom 18 E 2
Kullavik 8 F 2
Kulltorp 4 A 3
Kumla 9 A 6
Kumla kyrkby 13 E 8
Kumla kyrkby 14 E 4
Kummelnäs 10 A 3
Kummelnäs 11 D 7
Kungsbacka 8 F 2
Kungsgården 13 C 8
Kungsgården 14 C 3
Kungshamn 8 C 1
Kungshult 4 E 3
Kungsängen 15 F 5
Kungsängen 11 D 6
Kungsäter 4 A 2
Kungsör 13 F 8
Kungsör 14 F 3
Kungsör 9 A 8
Kungälv 8 E 2
Kurravaara 21 C 6
Knsmark 19 C 6
Kuttainen 21 B 7
Kvibille 4 B 2
Kvicksund 13 F 8
Kvicksund 14 F 3
Kvicksund 9 A 8
Kvicksund 10 A 1
Kvidinge 4 D 2
Kvillsfors 5 A 6
Kvillsfors 9 F 7
Kvissleby 17 D 7
Kvänum 8 D 4
Kyrkhult 5 C 5
Kyrksten 13 F 5
Kyrksten 9 A 5
Kåge 19 C 6
Kågeröd 4 D 2
Kållekärr 8 D 1
Kållered 8 F 2
Kånna 4 B 4
Kårsta 15 F 6
Kårsta 11 C 7
Kälarna 17 B 6
Kälarna 18 F 4
Källby 8 C 4
Kärda 4 A 4
Kättilstorp 8 E 4
Kävlinge 4 E 2
Köinge 4 A 2
Köping 13 F 8
Köping 14 F 3
Köpingebro 4 F 4
Köpingsvik 5 B 8
Köpmanholmen 19 E 5

L

Lagan 4 B 4
Laggarberg 17 C 7
Laholm 4 C 2
Laisvall 18 A 4
Laisvall 20 E 4
Lammhult 5 A 5
Landeryd 4 A 3
Landsbro 5 A 5
Landsbro 9 F 6
Landskrona 4 E 2
Landvetter 8 E 2
Lanna 4 A 3
Lanna 9 A 6
Larv 8 D 4
Laxvik 4 C 2
Laxå 9 B 6
Lekeryd 9 E 5
Leksand 13 C 6
Leksand 14 C 1
Lenhovda 5 B 6
Lennartsfors 8 A 2
Lerberget 4 D 2
Lerdala 8 C 4
Lerum 8 E 2
Lesjöfors 13 E 5
Lessebo 5 B 6
Liatorp 4 C 4
Liden 17 C 7
Liden 18 F 4
Lidhult 4 B 3
Lidingö 10 A 3
Lidingö 11 D 7
Lidköping 8 C 4
Likenäs 12 C 4
Lilla Edet 8 D 2
Lilla Tjärby 4 C 2
Lillhärdal 16 E 3
Lillkyrka 14 F 4
Lillpite 19 B 6
Lillpite 21 F 6
Lima 12 B 4
Limedsforsen 12 B 4
Limmared 8 F 4
Linderöd 4 E 3
Lindesberg 13 F 7
Lindesberg 14 F 2
Lindholmen 15 F 6
Lindholmen 11 C 7
Lindome 8 F 2
Lindsdal 5 B 7
Lindö 9 C 8
Lindö 10 C 1
Lingbo 13 B 8
Lingbo 14 B 4
Linghed 13 C 7
Linghed 14 C 3
Linghem 9 C 7
Linköping 9 D 7
Linneryd 5 C 5
Lit 16 A 4
Lit 18 E 3
Ljugarn 10 E 3
Ljung 8 E 3
Ljunga 9 C 8
Ljunga 10 C 1
Ljungaverk 17 C 6
Ljungaverk 18 F 3
Ljungby 4 B 2
Ljungby 4 B 4
Ljungbyhed 4 D 3
Ljungbyholm 5 C 7
Ljunghusen 4 F 2
Ljungsarp 8 F 4
Ljungsbro 9 C 7
Ljungskile 8 D 2
Ljusdal 17 E 6
Ljusfallshammar 9 B 7
Ljusne 14 A 4
Loftahammar 10 E 1
Lomma 4 E 2
Los 17 E 5
Lotorp 9 C 7
Lottefors 13 A 8
Lottefors 14 A 3
Lottefors 17 F 6
Lucksta 17 D 7
Ludvigsborg 4 E 3
Ludvika 13 D 7
Ludvika 14 D 2
Lugnvik 17 B 8
Lugnås 8 C 4
Luleå 19 A 7
Luleå 21 F 7
Lund 4 E 2
Lunde 17 B 8
Lunde 19 F 5
Lundsbrunn 8 C 4
Lycksele 19 C 5
Lyrestad 9 B 5
Lysekil 8 D 1
Lysvik 12 E 4
Långasjö 5 C 6
Långsele 17 A 7
Långsele 18 E 4
Långshyttan 13 D 8
Långshyttan 14 D 3
Långvik 10 A 4
Långvik 11 E 8
Långviksmon 19 E 5
Långås 4 B 1
Läckeby 5 B 7
Länghem 8 F 4
Länna 15 E 5
Länna 11 B 6
Lärbro 10 D 4
Löberöd 4 E 3
Löddeköpinge 4 E 2
Löderup 4 F 4
Lödöse 8 D 2
Lögdeå 19 E 6
Lönneberga 9 F 7
Lönsboda 4 C 4
Löttorp 5 A 8
Lövestad 4 E 3
Lövstalöt 15 E 5
Lövstalöt 11 A 5
Lövånger 19 C 7

M

Madängsholm 9 D 5
Mala 4 D 3
Malmberget 21 D 6
Malmbäck 9 F 5
Malmköping 10 A 1
Malmslätt 9 C 7
Malmö 4 F 2
Malmön 8 C 1
Malung 13 C 5
Malungsfors 12 C 4
Malå 19 B 5
Mantorp 9 D 7
Marbäck 8 E 4
Mariannelund 9 F 7
Marieberg 9 A 6
Mariefred 10 A 2
Marieholm 4 A 4
Marieholm 4 E 2
Marieholm 9 F 5
Mariestad 9 C 5
Markaryd 4 C 3
Marma 15 C 5
Marmaverken 14 A 4
Marmorbyn 9 B 8
Marstrand 8 E 1
Matfors 17 D 7
Medle 19 C 6
Medåker 13 F 7
Medåker 14 F 2
Medåker 9 A 7
Mehedeby 15 D 5
Mellansel 19 E 5
Mellbystrand 4 C 2
Mellerud 8 C 3
Mellösa 9 B 8
Mellösa 10 B 1
Misterhult 9 F 8
Misterhult 10 F 1
Mjälltby 5 D 5
Mjällom 17 B 8
Mjällom 19 F 5
Mjöbäck 4 A 2
Mjöhult 4 D 2
Mjölby 9 D 6
Mjönäs 12 E 4
Mockfjärd 13 C 6
Mockfjärd 14 C 1
Mogata 9 C 8
Mogata 10 C 1
Mohed 14 A 4
Moheda 5 B 5
Moholm 9 C 5
Moliden 17 A 8
Moliden 19 E 5
Molkom 13 F 5
Mollösund 8 D 1
Mora 13 B 6
Mora by 13 D 7
Mora 14 B 1
Mora by 14 D 2
Morgongåva 14 E 4
Morjärv 19 A 7
Morjärv 21 E 7
Morup 4 B 1
Moskosel 19 A 5
Moskosel 21 F 5
Mosås 9 A 6
Motala 9 C 6
Mullhyttan 9 A 6
Mullsjö 9 E 5
Munka-Ljungby 4 D 2
Munkedal 8 C 2
Munkfors 12 E 4

Ortsregister

Munktorp 13 F 8
Munktorp 14 F 3
Muskö 10 B 3
Muskö 11 F 7
Myckle 19 C 6
Myggenäs 8 D 2
Myresjö 5 A 5
Myresjö 9 F 6
Myrviken 16 B 4
Myrviken 18 F 2
Mälerås 5 B 6
Mälilla 5 A 6
Mälilla 9 F 7
Målsryd 8 E 3
Månkarbo 15 D 5
Måttsund 19 B 7
Måttsund 21 F 7
Märsta 15 F 5
Märsta 11 C 6
Möklinta 13 E 8
Möklinta 14 E 3
Mölle 4 D 1
Mölltorp 9 C 5
Mölnbo 10 B 2
Mölnbo 11 F 5
Mölndal 8 F 2
Mölnlycke 8 F 2
Mönsterås 5 B 7
Mörarp 4 D 2
Mörbylånga 5 C 7
Mörlunda 5 A 6
Mörrum 5 D 5

N

Nacka 10 A 3
Nacka 11 D 7
Nedansjö 17 C 7
Nedansjö 18 F 4
Nedre Gårdsjö 13 B 7
Nedre Gårdsjö 14 B 2
Nikkala 19 A 8
Nikkala 21 F 8
Nilivaara 21 D 7
Nissafors 8 F 4
Nitta 8 E 4
Nittorp 8 F 4
Njurundabommen 17 D 7
Njutånger 17 F 7
Nogersund 5 D 5
Nol 8 E 2
Nolvik 8 E 2
Nora 13 F 6
Nora 14 F 1
Norberg 13 E 8
Norberg 14 E 3
Nordanö 13 D 8
Nordanö 14 D 3
Nordingrå 17 B 8
Nordingrå 19 F 5
Nordmaling 19 E 6
Nordmark 13 E 5
Nore 17 E 6
Norje 5 D 5
Norra Bro 9 A 7
Norra Åsum 4 E 4
Norrfjärden 19 B 7
Norrfjärden 21 F 7
Norrhult-Klavreström 5 A 5
Norrköping 9 C 8
Norrköping 10 C 1
Norrskedika 15 D 6
Norrsundet 14 B 4
Norrtälje 15 E 6
Norrtälje 11 B 8
Norsholm 9 C 8
Norsjö 19 C 6
Nossebro 8 D 3
Nusnäs 13 B 6
Nusnäs 14 B 1
Nyborg 19 A 8
Nyborg 21 F 8
Nybro 5 B 7
Nybrostrand 4 F 4
Nye 5 A 6
Nygård 8 D 2
Nyhammar 13 D 6
Nyhammar 14 D 1
Nyhyttan 13 F 6
Nyhyttan 14 F 1
Nykil 9 D 7
Nykroppa 13 F 5
Nykvarn 10 A 2
Nykvarn 11 E 5
Nykyrke 9 C 6
Nyköping 10 C 2
Nyland 17 B 8
Nyland 19 E 5
Nymölla 4 D 4
Nynäshamn 10 B 3
Nynäshamn 11 F 6
Nysäter 8 A 3
Nås 13 D 6
Nås 14 D 1
Nälden 16 A 3
Nälden 18 E 2
Näs bruk 13 D 8
Näs bruk 14 D 3
Nässjö 9 F 6
Näsum 4 D 4
Näsviken 17 E 7
Näsviken 18 D 3
Näsåker 18 E 4
Nättraby 5 D 6
Nävekvarn 10 C 1
Nävragöl 5 C 6
Nöbbele 5 C 5
Nödinge 8 E 2

O

Obbola 19 D 6
Ockelbo 14 B 4
Odensbacken 9 A 7
Odensberg 8 D 4
Odensjö 9 E 5
Oleby 12 D 4
Olofstorp 8 E 2
Olofström 4 D 4
Olsfors 8 E 3
Olshammar 9 C 6
Onslunda 4 F 4
Ope 16 A 4
Ope 18 E 3
Ormaryd 9 F 6
Ornäs 13 C 7
Ornäs 14 C 2
Orrefors 5 B 6
Orrviken 16 A 4
Orrviken 18 E 2
Orsa 13 B 6
Orsa 14 B 1
Osby 4 C 4
Oskar-Fredriksborg 15 F 6
Oskar-Fredriksborg 10 A 4
Oskar-Fredriksborg 11 D 7
Oskarsberg 8 F 2
Oskarshamn 5 A 7
Oskarström 4 B 2
Ostvik 19 C 6
Otterbäcken 9 B 5
Ovanåker 13 A 7
Ovanåker 14 A 3
Ovanåker 17 F 5
Ovesholm 4 E 4
Oxelösund 10 C 2
Oxie 4 F 2

P

Pajala 21 C 7
Paulström 9 F 7
Pello 21 D 8
Persberg 13 E 5
Persbo 13 D 7
Persbo 14 D 2
Pershagen 10 A 3
Pershagen 11 E 6
Perstorp 4 D 3
Persön 19 A 7
Persön 21 F 7
Pilgrimstad 16 B 4
Pilgrimstad 18 F 3
Piperskärr 10 E 1
Piteå 19 B 7
Piteå 21 F 7
Porjus 21 D 6
Pukavik 5 D 5
Puoltikasvaara 21 C 6
Puoltsa 21 C 6
Påarp 4 D 2
Pålsboda 9 B 7
Påläng 19 A 7
Påläng 21 F 7
Påryd 5 C 7
Påskallavik 5 A 7

R

Rabbalshede 8 C 1
Ramdala 5 D 6
Ramnäs 13 E 8
Ramnäs 14 E 3
Ramsberg 13 E 7
Ramsberg 14 E 2
Ramsele 18 E 4
Ramsjö 17 D 5
Ramvik 17 B 8
Ramvik 19 F 5
Ransta 13 E 8
Ransta 14 E 4
Reftele 4 A 3
Rejmyre 9 B 8
Rengsjö 13 A 8
Rengsjö 14 A 3
Rengsjö 17 F 6
Resarö 15 F 6
Resarö 10 A 4
Resarö 11 D 7
Revingeby 4 E 3
Riddarhyttan 13 E 7
Riddarhyttan 14 E 2
Rimbo 15 E 6
Rimbo 11 B 7
Rimforsa 9 D 7
Ringarum 9 D 8
Ringarum 10 D 1
Rinkaby 4 E 4
Rinkabyholm 5 C 7
Rixö 8 C 1
Robertsfors 19 D 6
Rockhammar 13 F 7
Rockhammar 14 F 2
Rockneby 5 B 7
Roknäs 19 B 7
Roknäs 21 F 7
Rolfs 19 A 8
Rolfs 21 E 8
Rolfstorp 4 A 2
Roma 10 E 3
Ronneby 5 D 6
Ronnebyhamn 5 D 6
Rosenfors 5 A 6
Rosenfors 9 F 7
Rosersberg 15 F 5
Rosersberg 11 C 6
Rossön 18 D 4
Rosvik 19 B 7
Rosvik 21 F 7
Rot 13 A 5
Roteberg 13 A 7
Roteberg 14 A 2
Roteberg 17 F 5
Rottne 5 B 5
Rottneros 12 E 4
Ruda 5 A 7
Rumskulla 9 F 7
Rundvik 19 E 6
Runemo 13 A 8
Runemo 14 A 3
Runemo 17 F 6
Runhällen 14 E 4
Runtuna 10 B 2
Ruaksele 19 C 5
Rutvik 19 A 7
Rutvik 21 F 7
Ryd 5 C 5
Rydaholm 4 B 4
Rydal 8 F 3
Rydbo 15 F 6
Rydbo 10 A 3
Rydbo 11 D 7
Rydboholm 8 F 3
Rydebäck 4 E 2
Rydet 8 F 2
Rydsgård 4 F 3
Rydsnäs 9 E 6
Rydöbruk 4 B 2
Ryssby 4 B 4
Råda 8 C 4
Råda 12 E 4
Råneå 19 A 7
Råneå 21 F 7
Rångedala 8 E 4
Rånäs 15 E 6
Rånäs 11 B 7
Rälla 5 B 7
Ränneslöv 4 C 2
Rätan 16 C 4
Rätan 18 F 3
Rättvik 13 B 6
Rättvik 14 B 2
Rävemåla 5 C 6
Rävlanda 8 F 3
Röbäck 19 D 6
Rödeby 5 D 6
Röfors 9 B 6
Römneshytta 9 B 6
Rönnäng 8 E 1
Rörvik 5 A 5
Rörö 8 E 1
Röstånga 4 D 3

S

Sala 13 E 8
Sala 14 E 3
Salbohed 13 E 8
Salbohed 14 E 3
Saleby 8 D 4
Saltsjöbaden 10 A 3
Saltsjöbaden 11 D 7
Sandared 8 E 3
Sandarne 14 A 4
Sandhem 8 E 4
Sandhult 8 E 3
Sandsjöfors 9 F 6
Sandslån 17 B 8
Sandslån 19 F 5
Sandviken 14 C 4
Sangis 19 A 8
Sangis 21 E 8
Sankt Olof 4 E 4
Saxdalen 13 D 6
Saxdalen 14 D 1
Saxtorpsskogen 4 E 2
Segersta 13 A 8
Segersta 14 A 3
Segmon 8 A 4
Selja 13 B 6
Selja 14 B 1
Sennan 4 B 2
Seskarö 19 A 8
Seskarö 21 F 8
Sexdrega 8 F 4
Sibbhult 4 D 4
Sibo 13 A 8
Sibo 14 A 3
Sidensjö 17 A 8
Sidensjö 19 E 5
Sigtuna 15 F 5
Sigtuna 11 C 6
Sikfors 19 B 6
Sikfors 21 F 6
Siljansnäs 13 C 6
Siljansnäs 14 C 1
Silverdalen 9 F 7
Simlångsdalen 4 B 2
Simonstorp 9 B 8
Simonstorp 10 B 1
Simrishamn 4 F 4
Sjulsmark 19 B 7
Sjulsmark 21 F 7
Sjunnen 9 F 6
Sjuntorp 8 D 2
Själevad 19 E 5
Sjöberg 15 F 5
Sjöberg 10 A 3
Sjöberg 11 D 6
Sjöbo 4 E 3
Sjögestad 9 D 7
Sjömarken 8 E 3
Sjösa 10 B 2
Sjötofta 4 A 3
Sjötofta 8 F 4
Sjötorp 9 B 5
Sjövik 8 E 2
Skagersvik 9 B 5
Skanör-Falsterbo 4 F 2
Skara 8 D 4
Skattkärr 8 A 4
Skattkärr 12 F 4
Skattungbyn 13 A 6
Skattungbyn 14 A 1
Skaulo 21 C 6
Skebobruk 15 E 6
Skebobruk 11 A 8
Skebokvarn 10 B 1
Skeda udde 9 D 7
Skedala 4 B 2
Skede 9 F 6
Skee 8 B 1
Skelleftehamn 19 C 7
Skellefteå 19 C 6
Skepplanda 8 E 2
Skeppshult 4 A 3
Skillingaryd 9 F 5
Skillinge 4 F 4
Skinnskatteberg 13 E 7
Skinnskatteberg 14 E 2
Skivarp 4 F 3
Skoby 15 E 5
Skoby 11 A 6
Skog 14 B 4
Skoghall 8 A 4
Skogsby 5 C 7
Skogshöjden 8 D 2
Skogstorp 4 B 1
Skogstorp 9 A 8
Skogstorp 10 A 1
Skottsund 17 D 7
Skrea 4 B 2
Skruv 5 C 6
Skultorp 9 D 5
Skultuna 13 F 8
Skultuna 14 F 3
Skurup 4 F 3
Skutskär 14 C 4
Skyttorp 15 E 5
Skånes Tranås 4 F 4
Skåpafors 8 B 3
Skåre 8 A 4

Ortsregister

Skåre 12 F 4
Skällinge 4 A 2
Skänninge 9 D 6
Skärblacka 9 C 7
Skärgårdsstad 15 F 6
Skärgårdsstad 11 C 7
Skärhamn 8 E 1
Skärplinge 15 C 5
Skärstad 9 E 5
Sköldinge 9 B 8
Sköldinge 10 B 1
Sköllersta 9 A 7
Skövde 9 D 5
Slite 10 D 4
Slottsskogen 15 F 5
Slottsskogen 11 B 5
Slöinge 4 B 2
Smedby 5 C 7
Smedjebacken 13 D 7
Smedjebacken 14 D 2
Smygehamn 4 F 3
Smålandsstenar 4 A 3
Smögen 8 C 1
Solberg 18 D 4
Solberga 9 E 6
Sollebrunn 8 D 3
Sollefteå 17 A 7
Sollefteå 18 E 4
Sollentuna 15 F 5
Sollentuna 10 A 3
Sollentuna 11 D 6
Sollerön 13 B 6
Sollerön 14 B 1
Solna 10 A 3
Solna 11 D 6
Solvarbo 13 D 7
Solvarbo 14 D 2
Sommen 9 D 6
Sonstorp 9 C 7
Sorsele 18 B 4
Sorsele 20 F 4
Sorunda 10 B 3
Sorunda 11 F 6
Sparreholm 10 B 1
Spjutsbygd 5 D 6
Spångsholm 9 D 7
Staffanstorp 4 E 2
Stavre 17 B 5
Stavre 18 F 3
Stavreviken 17 C 7
Stavreviken 18 F 4
Stavsnäs 10 A 4
Stavsnäs 11 D 8
Stehag 4 E 3
Stenhamra 10 A 3
Stenhamra 11 D 6
Steninge 4 B 2
Stensele 18 B 4
Stensjön 9 F 6
Stenstorp 8 D 4
Stenungsund 8 D 2
Sticklinge udde 15 F 5
Sticklinge udde 11 D 7
Sticklingeudde 10 A 3
Stidsvig 4 D 2
Stigen 8 C 2
Stigtomta 10 B 1
Stjärnhov 10 B 2
Stocka 17 E 7
Stockamöllan 4 E 3
Stockaryd 5 A 5
Stockholm 15 F 5
Stockholm 10 A 3
Stockholm 11 D 6
Stora Dyrön 8 E 1
Stora Herrestad 4 F 3
Stora Höga 8 D 2
Stora Levene 8 D 3
Stora Mellby 8 D 3
Stora Mellösa 9 A 7
Stora Vika 10 B 3
Stora Vika 11 F 6
Storebro 9 F 7
Storfors 13 F 5
Storuman 18 B 4
Storvik 13 C 8
Storvik 14 C 3
Storvreta 15 E 5
Storvreta 11 A 6
Storå 13 F 6
Storå 14 F 1
Striberg 13 F 6
Striberg 14 F 1
Strålsnäs 9 D 6
Strängnäs 10 A 2
Strångsjö 9 B 8
Strångsjö 10 B 1
Stråssa 13 F 7
Stråssa 14 F 2
Strömsbruk 17 E 7
Strömsfors 9 C 8
Strömsfors 10 C 1
Strömsholm 13 F 8
Strömsholm 14 F 3
Strömsnäsbruk 4 C 3
Strömstad 8 B 1
Strömsund 18 D 3
Strövelstorp 4 D 2
Stugun 17 A 5
Stugun 18 E 3
Sturefors 9 D 7
Sturkö 5 D 6
Styrsö 8 F 2
Ställberg 13 E 6
Ställberg 14 E 1
Ställdalen 13 E 6
Ställdalen 14 E 1
Stöcke 19 D 6
Stöde 17 C 6
Stöde 18 F 4
Stöllet 12 D 4
Stöpen 9 C 5
Sulvik 12 F 3
Sund 10 B 2
Sund 11 F 5
Sundborn 13 C 7
Sundborn 14 C 2
Sundbyberg 10 A 3
Sundbyberg 11 D 6
Sundhultsbrunn 9 E 6
Sundsbruk 17 C 7
Sundsvall 17 C 7
Sundsvall 18 F 4
Sunnansjö 13 D 6
Sunnansjö 14 D 1
Sunne 12 E 4
Sunnemo 13 E 5
Sunningen 8 D 2
Surahammar 13 F 8
Surahammar 14 F 3
Surte 8 E 2
Svalsta 10 C 2
Svalöv 4 E 2
Svanberga 15 E 6
Svanberga 11 B 8
Svanesund 8 D 2
Svanskog 8 A 3
Svanstein 21 D 8
Svappavaara 21 C 6
Svartbyn 21 E 7
Svarte 4 F 3
Svartlå 19 A 6
Svartlå 21 E 6
Svartvik 17 D 7
Svartå 9 A 6
Svedala 4 F 2
Sveg 16 D 3
Svenljunga 8 F 3
Svenshögen 8 D 2
Svenstavik 16 B 4
Svenstavik 18 F 2
Svenstorp 4 C 2
Svinninge 15 F 6
Svinninge 10 A 3
Svinninge 11 D 7
Svängsta 5 D 5
Svärdsjö 13 C 7
Svärdsjö 14 C 3
Svärtinge 9 C 8
Sysslebäck 12 C 4
Sågmyra 13 C 7
Sågmyra 14 C 2
Säffle 8 A 3
Sälen 12 A 4
Sänna 9 B 6
Särna 16 E 2
Särö 8 F 2
Säter 13 D 7
Säter 14 D 2
Sätila 8 F 3
Sätrabrunn 13 E 8
Sätrabrunn 14 E 3
Sävar 19 D 6
Sävast 19 A 7
Sävast 21 F 7
Säve 8 E 2
Sävedalen 8 E 2
Sävja 15 E 5
Sävja 11 B 6
Sävsjö 5 A 5
Sävsjö 9 F 6
Söderala 14 A 4
Söderbärke 13 E 7
Söderbärke 14 E 2
Söderfors 14 D 4
Söderhamn 14 A 4
Söderhamn 17 F 7
Söderköping 9 C 8
Söderköping 10 C 1
Södersvik 15 E 7
Södersvik 11 B 8
Södertälje 10 A 3
Södertälje 11 E 5
Söderåkra 5 C 7
Söderås 13 B 6
Söderås 14 B 2
Södra Näs 4 A 1
Södra Sandby 4 E 3
Södra Vi 9 E 7
SödraSunderbyn 19 A 7
Södra Sunderbyn 21 F 7
Sölvesborg 5 D 5
Sörfors 19 D 6
Sörforsa 17 E 7
Sörmjöle 19 D 6
Sörstafors 13 F 8
Sörstafors 14 F 3
Sörvik 13 D 6
Sörvik 14 D 2
Söråker 17 C 7
Sösdala 4 D 3
Sövestad 4 F 3

T

Taberg 9 F 5
Tallboda 9 D 7
Tallvik 21 E 7
Tallåsen 17 E 6
Tandsbyn 16 B 4
Tandsbyn 18 F 3
Tanumshede 8 B 1
Tavelsjö 19 D 6
Teckomatorp 4 E 2
Tenhult 9 E 5
Tibro 9 C 5
Tidaholm 9 D 5
Tidan 9 C 5
Tidö-Lindö 13 F 8
Tidö-Lindö 14 F 3
Tierp 15 D 5
Tillberga 13 F 8
Tillberga 14 F 4
Timmele 8 E 4
Timmernabben 5 B 7
Timmersdala 8 C 4
Timrå 17 C 7
Timrå 18 F 4
Timsfors 4 C 3
Tingsryd 5 C 5
Tingstäde 10 D 3
Tjällmo 9 C 7
Tjörnarp 4 D 3
Tobo 15 D 5
Tofta 4 A 1
Tollarp 4 E 4
Tollered 8 E 3
Tomelilla 4 F 4
Torbjörntorp 8 D 4
Torekov 4 C 2
Torestorp 4 A 2
Torestorp 8 F 3
Torhamn 5 D 6
Tormestorp 4 D 3
Torpsbruk 5 B 5
Torpshammar 17 C 6
Torpshammar 18 F 3
Torsby 8 E 2
Torsby 12 D 4
Torsebro 4 D 4
Torshälla 14 F 3
Torshälla 9 A 8
Torshälla 10 A 1
Torslanda 8 E 1
Torsåker 13 C 8
Torsåker 14 C 3
Torsång 13 C 7
Torsång 14 C 2
Torsås 5 C 7
Tortuna 14 F 4
Torup 4 B 2
Totebo 9 F 8
Totebo 10 F 1
Tranemo 8 F 4
Transtrand 12 B 4
Tranås 9 E 6
Traryd 4 C 3
Trehörningsjö 19 D 5
Trekanten 5 C 7
Trelleborg 4 F 2
Trollhättan 8 D 2
Trosa 10 B 2
Trosa 11 F 5
Trånghalla 9 E 5
Trångsviken 16 A 3
Trångsviken 18 E 2
Trävad 8 D 4
Trädet 8 E 4
Träslövsläge 4 A 1
Trödje 14 B 4
Trönninge 4 C 2
Trönningeby 4 A 1
Tullinge 10 A 3
Tullinge 11 E 6
Tumba 10 A 3
Tumba 11 E 6
Tumbo 13 F 8
Tumbo 14 F 3
Tumbo 9 A 8
Tumbo 10 A 1
Tun 8 C 3
Tunadal 17 C 7
Tunadal 18 F 4
Tunnerstad 9 E 5
Tving 5 D 6
Tvååker 4 A 1
Tvärskog 5 C 7
Tvärålund 19 D 6
Tygelsjö 4 F 2
Tylösand 4 C 2
Tyresö 10 A 4
Tyresö 11 E 7
Tyringe 4 D 3
Tystberga 10 B 2
Tågarp 4 E 2
Tångaberg 4 A 1
Tännö 4 A 4
Täby 15 F 5
Täby 11 D 6
Täfteå 19 D 6
Tällberg 13 B 6
Tällberg 14 B 1
Tärendö 21 D 7
Tärnaby 18 A 3
Tärnaby 20 F 3
Tärnsjö 14 D 4
Töcksfors 12 F 2
Töllsjö 8 E 3
Töre 19 A 7
Töre 21 E 7
Töreboda 9 C 5
Tösse 8 B 3

U

Uddebo 8 F 4
Uddeholm 12 E 4
Uddevalla 8 C 2
Ullared 4 A 2
Ullatti 21 D 7
Ullervad 9 C 5
Ullånger 17 B 8
Ullånger 19 E 5
Ulricehamn 8 E 4
Ulrika 9 D 7
Ulriksfors 18 D 3
Ulvåker 9 C 5
Umeå 19 D 6
Unbyn 19 A 7
Unbyn 21 F 7
Undenäs 9 C 5
Undersåker 16 A 2
Undersåker 18 E 2
Unnaryd 4 B 3
Upphärad 8 D 2
Upplanda 15 D 5
Upplands Väsby 15 F 5
Upplands Väsby 11 C 6
Uppsala 15 E 5
Uppsala 11 B 5
Urshult 5 C 5
Ursviken 19 C 7
Utansjö 17 B 8
Utansjö 19 F 5

V

Vad 13 E 7
Vad 14 E 2
Vadstena 9 C 6
Vaggeryd 9 F 5
Vagnhärad 10 B 2
Vagnhärad 11 F 5
Valbo 14 C 4
Valdemarsvik 9 D 8
Valdemarsvik 10 D 1
Valje 4 D 4
Valla 9 B 8
Valla 10 B 1
Vallargärdet 12 F 4
Vallberga 4 C 2
Vallentuna 15 F 5
Vallentuna 11 C 6
Vallsta 13 A 8
Vallsta 14 A 3
Vallsta 17 F 6
Vallvik 14 A 4
Valskog 13 F 8
Valskog 14 F 3
Valskog 9 A 8
Vankiva 4 D 3
Vamsätter 14 A 3
Vansbro 13 C 5
Vaplan 16 A 3
Vaplan 18 E 2
Vara 8 D 3
Varberg 4 A 1

Ortsregister

Varekil 8 D 2
Vargön 8 D 3
Varnhem 8 D 4
Vartofta 8 D 4
Vassmolösa 5 C 7
Vattholma 15 E 5
Vattholma 11 A 6
Vattnäs 13 B 6
Vattnäs 14 B 1
Vaxholm 15 F 6
Vaxholm 10 A 3
Vaxholm 11 D 7
Veberöd 4 E 3
Veddige 4 A 1
Vedevåg 13 F 7
Vedevåg 14 F 2
Vedum 8 D 3
Vegby 8 F 4
Veinge 4 C 2
Vejbystrand 4 D 2
Velanda 8 D 2
Vellinge 4 F 2
Vemdalen 16 C 3
Vemdalen 18 F 2
Vena 9 F 8
Venjan 13 B 5
Vessigebro 4 B 2
Vetlanda 9 F 6
Vi 17 C 7
Vi 18 F 4
Vibble 10 D 3
Viby 4 D 4
Vickan 8 F 2
Vidsel 19 A 6
Vidsel 21 F 6
Vik 4 F 4
Vika 13 C 7
Vika 14 C 2
Vikarbyn 13 B 6
Vikarbyn 14 B 1
Viken 4 D 2
Vikingstad 9 D 7
Vikmanshyttan 13 D 7
Vikmanshyttan 14 D 2
Viksjöfors 13 A 8
Viksjöfors 14 A 3
Viksjöfors 17 F 6
Vilhelmina 18 C 4
Vilshult 4 D 4
Vimmerby 9 F 7
Vinberg 4 B 2
Vindeln 19 D 6
Vingåker 9 B 7
Vinninga 8 C 4
Vinslöv 4 D 4
Vintrosa 9 A 6
Vinäs 13 B 6
Vinäs 14 B 1
Virsbo 13 E 8
Virsbo 14 E 3
Virserum 5 A 6
Visby 10 D 3
Viskafors 8 F 3
Vislanda 4 B 4
Vissefjärda 5 C 6
Vistheden 19 A 6
Vistheden 21 F 6
Vitaby 4 E 4
Vittangi 21 C 6
Vittaryd 4 B 4
Vittinge 14 E 4
Vittjärv 19 A 7
Vittjärv 21 F 7
Vittsjö 4 C 3
Vittskövle 4 E 4
Vollsjö 4 E 3
Vrena 10 B 1
Vretstorp 9 B 6
Vrigstad 4 A 4
Vrigstad 9 F 5
Vrångö 8 F 2
Vuollerim 21 E 6
Vålberg 8 A 4
Vålberg 12 F 4
Vårnhus 13 B 6
Vårnhus 14 B 1
Vånga 9 C 7
Vårgårda 8 D 3
Vårsta 10 A 3
Vårsta 11 E 6
Växtorp 4 C 2
Väckelsång 5 C 5
Väderstad 9 D 6
Väja 17 B 8
Väja 19 F 5
Vänersborg 8 D 2
Väne Åsaka 8 D 3
Vänge 11 B 5
Vänge 15 E 5
Vännäs 19 D 6
Vännäsberget 21 E 7
Vännäsby 19 D 6
Väring 9 C 5
Värmlandsbro 8 A 4
Värnamo 4 A 4
Värsås 9 D 5
Väröbacka 4 A 1
Väse 9 A 5
Västanvik 13 C 6
Västanvik 14 C 1
Västerby 13 D 7
Västerby 14 D 3
Västerfärnebo 13 E 8
Västerfärnebo 14 E 3
Västerhaninge 10 B 3
Västerhaninge 11 E 7
Västerhus 19 E 5
Västerljung 10 B 2
Västerljung 11 F 5
Västerlösa 9 D 7
Västermyckeläng 13 A 5
Västervik 9 E 8
Västervik 10 E 1
Västerås 13 F 8
Västerås 14 F 3
Västra Bodarna 8 E 3
Västra Husby 9 C 8
Västra Husby 10 C 1
Västra Ämtervik 12 F 4
VästraTorup 4 D 3
Växjö 5 B 5

Y

Yngsjö 4 E 4
Ysane 5 D 5
Ysby 4 C 2
Ystad 4 F 3
Ytterhogdal 16 D 4
Yttermalung 13 C 5
Ytterån 16 A 3
Ytterån 18 E 2

Z

Zinkgruvan 9 B 6

Å

Åby 5 B 5
Åby 9 C 8
Åby 10 C 1
Åbyggeby 14 C 4
Åbytorp 9 B 6
Åhus 4 E 4
Åkarp 4 E 2
Åkers styckebruk 10 A 2
Åkersberga 15 F 6
Åkersberga 11 C 7
Ålberga 9 C 8
Ålberga 10 C 1
Åled 4 B 2
Ålem 5 B 7
Ämmeberg 9 B 6
Ämot 13 B 8
Ämot 14 B 3
Ämotfors 12 E 3
Ämsele 19 C 5
Ämål 8 B 3
Ånge 18 F 3
Ånge 17 C 5
Ånäset 19 C 7
Åre 16 A 2
Åre 18 E 2
Årjäng 8 A 2
Årjäng 12 F 2
Ärnäs 8 C 4
Årstad 4 B 2
Årsunda 14 C 4
Åryd 5 B 5
Åryd 5 D 5
Ås 13 F 6
As 14 F 1
As 16 A 4
Åsa 4 A 1
Åsa 8 F 2
Åsarna 16 C 4
Åsarna 18 F 2
Åsarp 8 E 4
Åsbro 9 B 6
Åseda 5 A 6
Åsele 18 D 4
Åsen 13 A 5
Åsensbruk 8 B 3
Åshammar 13 C 8
Åshammar 14 C 3
Åsljunga 4 D 3
Åstorp 4 D 2
Åtorp 9 B 5
Åtvidaberg 9 D 8

Ä

Älandsbro 17 C 8
Älandsbro 19 F 5
Älgarås 9 B 5
Älghult 5 B 6
Älmestad 8 E 4
Älmhult 4 C 4
Älmsta 15 E 6
Älmsta 11 A 8
Älta 10 A 3
Älta 11 E 7
Älvdalen 13 A 5
Älvkarleby 15 C 5
Älvros 16 D 4
Älvsbyn 19 A 6
Älvsbyn 21 F 6
Älvsered 4 A 2
Älvängen 8 E 2
Äng 9 F 6
Änge 18 E 2
Ängelholm 4 D 2
Äppelbo 13 C 5
Ärla 10 A 1
Äsköping 9 A 8
Äspered 8 E 4
Ätran 4 A 2

Ö

Öckerö 8 E 1
Ödeborg 8 C 2
Ödeshög 9 D 6
Ödsmål 8 D 2
Ödåkra 4 D 2
Öggestorp 9 E 5
Öje 13 B 5
Öjebyn 19 B 7
Öjebyn 21 F 7
Öjersjö 8 E 2
Ölmbrotorp 9 A 7
Ölme 9 A 5
Ölmstad 9 E 5
Önnestad 4 D 4
Örbyhus 15 D 5
Örebro 9 A 7
Öregrund 15 D 6
Örkelljunga 4 D 3
Örnsköldsvik 19 E 5
Örserum 9 E 6
Örsjö 5 C 6
Örsundsbro 14 F 4
Örsundsbro 11 B 5
Örviken 19 C 7
Ösmo 10 B 3
Ösmo 11 F 6
Össjö 4 D 2
Östansjö 9 B 6
Östanå 4 D 4
Östavall 17 C 5
Östavall 18 F 3
Österbybruk 15 D 5
Österbymo 9 E 7
Österforse 17 A 7
Österforse 18 E 4
Österfärnebo 14 D 4
Österslöv 4 D 4
Österstad 9 C 6
Östersund 16 A 4
Östersund 18 E 3
Östervåla 14 D 4
Östhammar 15 D 6
Östmark 12 D 3
Östnor 13 B 6
Östnor 14 B 1
Östra Husby 9 C 8
Östra Husby 10 C 1
Östra Ljungby 4 D 2
Östra Ryd 9 D 8
Östra Ryd 10 D 1
Östra Sönnarslöv 4 E 4
Östra Tommarp 4 F 4
Östra Frölunda 4 A 2
Östra Frölunda 8 F 3
Östra Karup 4 C 2
Överkalix 21 E 7
Överlida 4 A 2
Överlida 8 F 3
Övertorneå 21 E 8
Överum 9 E 8
Överum 10 E 1
Övre Soppero 21 B 6
Öxabäck 8 F 3

Anteckningar

Anteckningar

Anteckningar

Anteckningar

Övrig information om farligt gods

Räddningsverket är transportmyndighet för transport av farligt gods på land och har samordningsansvar för reglerna för land-, luft- och sjötransport av farligt gods. Transportmyndigheten för luft- och sjötransport är Luftfartsstyrelsen respektive Sjöfartsverket.

Säkerhetsrådgivare
Har du eller ditt företag frågor som rör farligt gods, är den bästa källan för information företagets säkerhetsrådgivare. Ta reda på vem som är ditt företags säkerhetsrådgivare och skriv upp dennes telefonnnummer och förvara i hytten eller på kontoret.

Broschyrer
Gratisfolder: Transport av farligt gods 2007-2008, beställningsnummer B20-104/07
Broschyr: Transport av farligt gods – väg och järnväg, beställningsnummer B20-227/07

För beställning av broschyrer, kontakta Räddningsverkets publikationsservice, 651 80 Karlstad, fax 054-13 56 05, e-post publikationsservice@srv.se

Regelverk
ADR/ADR-S (vägtransporter)
RID/RID-S (järnvägstransporter)
IMDG-koden (sjötransporter)
ICAO-TI (lufttransporter)

Beställningsadress för regelverken
Norstedts Juridik AB/Fritzes
106 47 Stockholm
Telefon 08-690 91 90
Fax 08-690 91 91
E-post order.fritzes@nj.se
Webbplats www.fritzes.se

Nyhetsbrev
Räddningsverket ger ut ett digitalt nyhetsbrev med information inom olika områden. För att ta del av nyheter inom området transporter av farligt gods, prenumerera på området "Farliga ämnen". Information om nyhetsbrevet finns på www.raddningsverket.se/farligtgods under rubriken "Nyhetsbrev", där kan du också skriva in dig som prenumerant.

Tidningen Sirenen
Räddningsverkets tidning Sirenen innehåller nyheter, debatt och mycket annat inom sektorn skydd mot olyckor och räddningstjänst. Utkommer med åtta nummer per år. För gratis beställning av senaste numret eller frågor om prenumeration, kontakta redaktionen på fax 054-13 56 40 eller via e-post sirenen@srv.se

Mer information om farligt gods finns på Räddningsverkets webbplats
www.raddningsverket.se/farligtgods

Underlag till Olycks-/tillbudsrapport farligt gods

Blanketten lämnas till företagets säkerhetsrådgivare eller arbetsledare

Uppgiftslämnare

Namn	Telefon (inkl. riktnummer)

Datum och plats för händelsen

Datum (åååå-mm-dd)	Klockslag (tt:mm)
Ort	
Olycks-/tillbudsplats (vägnamn/vägnummer, anläggningens adress/byggnadens beteckning etc.)	

Beskrivning av händelsen

Fordonets registreringsnummer:

- ☐ Tättbebyggt område
- ☐ Lastnings-/lossnings-/omlastningsanläggning
- ☐ Landsväg

Händelsetyp

- ☐ Brand
- ☐ Explosion
- ☐ Läckage/utsläpp
- ☐ Annan:

Omständigheter

Topografi

- ☐ Bro/underpassage
- ☐ Filbyte
- ☐ Korsning
- ☐ Kurva
- ☐ Raksträcka
- ☐ Stigning/lutning
- ☐ Tunnel
- ☐ Annan:

Väderförhållanden

- ☐ Dimma
- ☐ Halka
- ☐ Hård vind
- ☐ Klart
- ☐ Mulet
- ☐ Regn
- ☐ Snöfall
- ☐ Åskväder
- ☐ Andra:

Temperatur: °C

Underlag till
Olycks-/tillbudsrapport farligt gods

Blanketten lämnas till företagets säkerhetsrådgivare eller arbetsledare

Farligt gods involverat i händelsen

UN-nummer	Ev. teknisk benämning	Produktinneslutning	Uppskattad utsläppt mängd (kg eller l)	Total mängd involverad i händelsen (kg eller l)

Direkta orsaker till händelsen

- ☐ Avåkning
- ☐ Brand i däck
- ☐ Brand i last
- ☐ Brand i motor
- ☐ Dåliga bromsar
- ☐ Dåliga däck
- ☐ Explosion
- ☐ Fel fyllnadsgrad
- ☐ Fel förpackning
- ☐ Fel på styrning
- ☐ Kolli föll mot underlag
- ☐ Kolli sönder av vasst föremål
- ☐ Kollision med fordon
- ☐ Kollision med djur
- ☐ Lastsäkring
- ☐ Läckage i förpackningens/tankens skal
- ☐ Läckage i packning
- ☐ Läckage i ventil
- ☐ Reaktion mellan ämnen
- ☐ Slangbrott/läckage
- ☐ Slang lossnat
- ☐ Undanmanöver
- ☐ Fordonet/tanken välte
- ☐ Överfyllnad
- ☐ Annat:
- ☐ Okänt

Beskriv händelsen och orsaker ytterligare

Beskrivning

Underskrift