



Bilaga 2

Geografisk indelning av centrala aktörer inom krisberedskapen

En del av redovisningen av regeringsuppdrag
Ju2015/1400/SSK.

MSB:s kontaktperson:
Anna Johansson, 010-240 43 90

Publikationsnummer MSB989 - mars 2016
ISBN 978-91-7383-652-4

Innehållsförteckning

1. Kommuner	4
2. Länsstyrelserna	6
3. Länsstyrelsernas samarbetsnätverk	7
4. Landsting	8
5. Kommunens organisation för räddningstjänst	9
6. Kommuner med räddningstjänst i egen regi	10
7. Räddningstjänst som organiseras under en gemensam nämnd för flera kommuner	11
8. Räddningstjänstförbund	12
9. Kustbevakningen	13
10. Livsmedelsverket	14
11. Migrationsverkets regionindelning	15
12. Militärregioner 2015	16
13. Polisens regioner	17
14. Sjukvårdsregioner	18
15. Skatteverket	19
16. Skogsstyrelsen	20
17. SOS-centraler	21
18. Säpo	22
19. Trafikverkets regioner	23
20. Tullverkets geografiska indelning av gränsskyddet	24

1. Inledning

Denna bilaga är en del i redovisningen av regeringsuppdraget Ju2015/1400/SSK, som regeringen i februari 2015 gav Myndigheten för samhällsskydd och beredskap (MSB) med anledning av skogsbranden i Västmanland 2014.

Bilagan redovisar ett urval av kartor över hur några centrala aktörer inom svensk krisberedskap har valt att göra sina geografiska indelningar samt samarbetsnätverk. De flesta aktörernas regioner följer länsgränserna. Sammanställningen innehåller totalt 20 kartor.

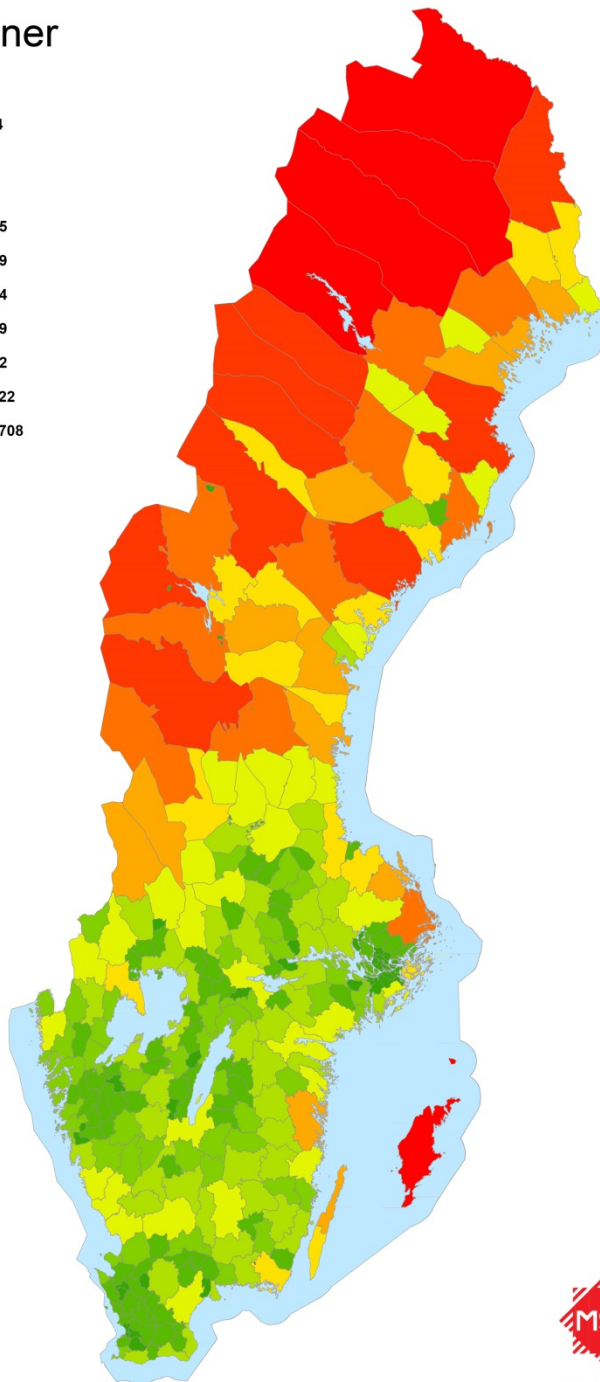
I urvalet ingår regionala och kommunala indelningar i form av kommuner, landsting, länsstyrelser samt en karta med länsstyrelsernas samarbetsnätverk.

Det finns fyra kartor över räddningstjänsternas organisering: en sammanfattande karta, en karta för kommuner med räddningstjänst i egen regi eller genom civilrättsligt avtal under nämnd i den egna kommunen, en karta för räddningstjänst som organiseras under gemensam nämnd för flera kommuner och en karta för räddningstjänstförbund.

De myndigheter med regional indelning som finns med i sammanställningen är: Kustbevakningen, Livsmedelsverket, Migrationsverket, Försvarmakten, Polisen, Skatteverket, Skogsstyrelsen, Säkerhetspolisen, Trafikverket och Tullverket. Det finns också en karta över sjukvårdsregionerna i Sverige och en karta med SOS-alarms SOS-centraler.

2. Kommuner

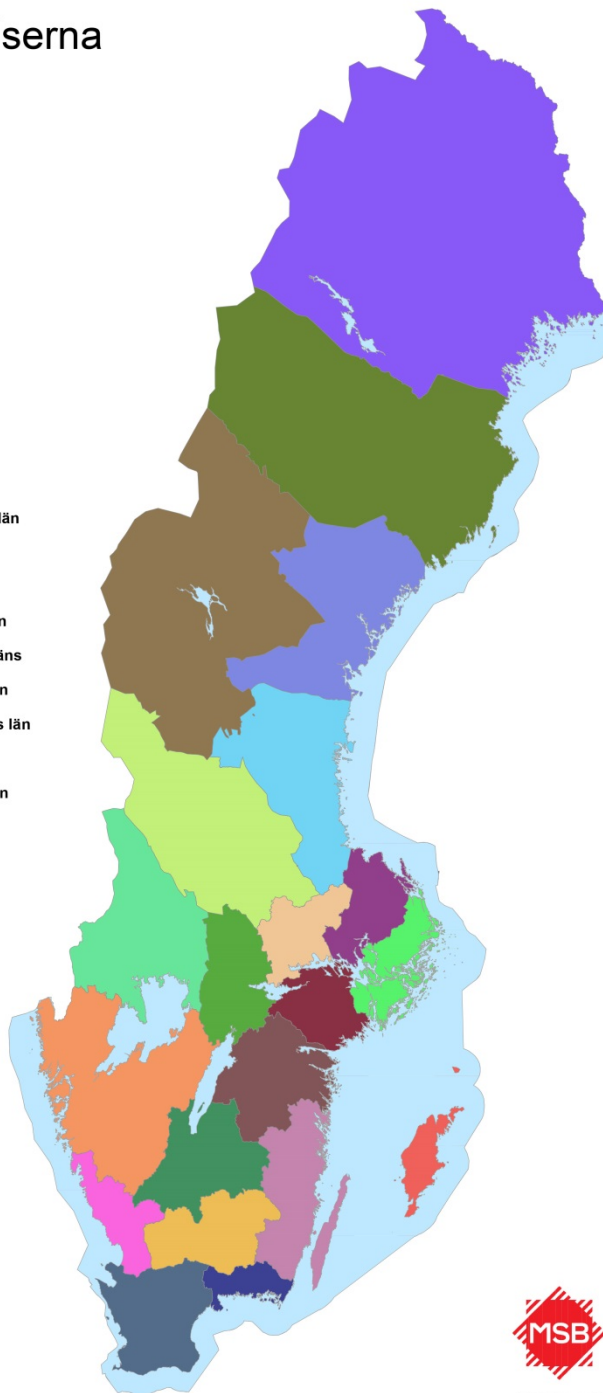
Kommuner



3. Länsstyrelserna

Länsstyrelserna

- Blekinge län
- Dalarnas län
- Gotlands län
- Gävleborgs län
- Hallands län
- Jämtlands län
- Jönköpings län
- Kalmar län
- Kronobergs län
- Norrbottens län
- Skåne län
- Stockholms län
- Södermanlands län
- Uppsala län
- Värmlands län
- Västerbottens län
- Västernorrland läns
- Västmanlands län
- Västra Götalands län
- Örebro län
- Östergötlands län



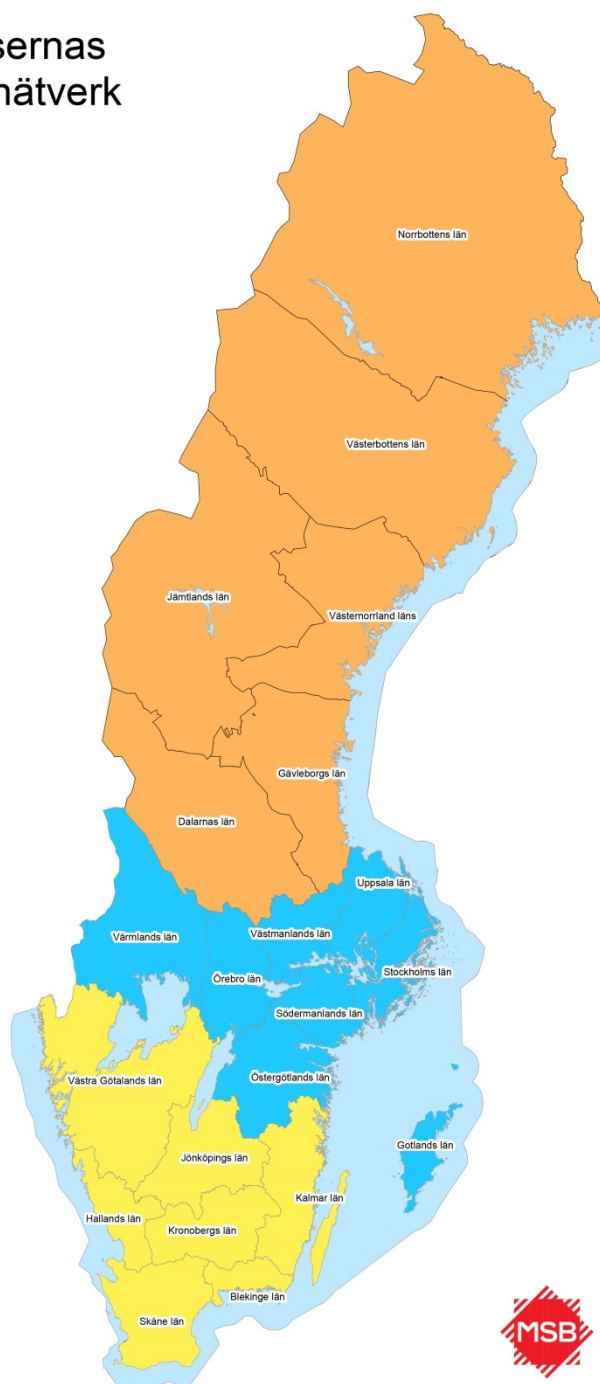
Myndigheten för
samhällsskydd
och beredskap

© Bakgrundskarta Lantmäteriet

4. Länsstyrelsernas samarbetsnätverk

Länsstyrelsernas samarbetsnätverk

- Nordsam
- Sydlänen
- Ösam



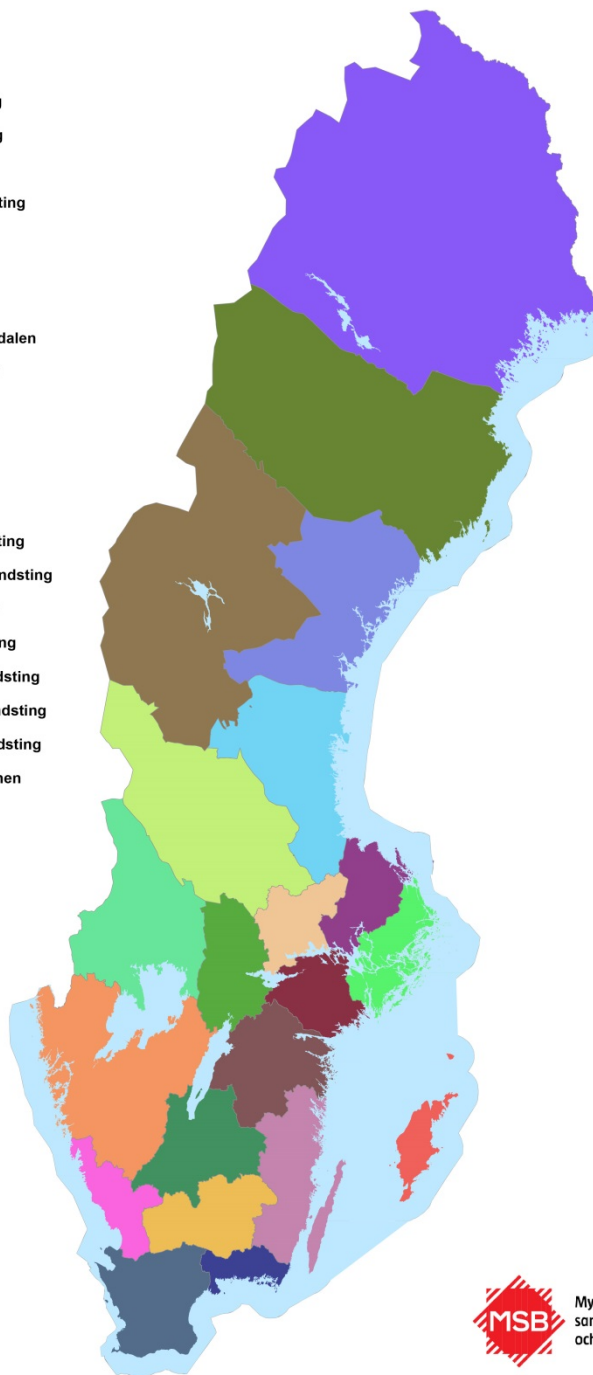
Myndigheten för
samhällsskydd
och beredskap

© Bakgrundskarta Lantmäteriet

5. Landsting




Landsting

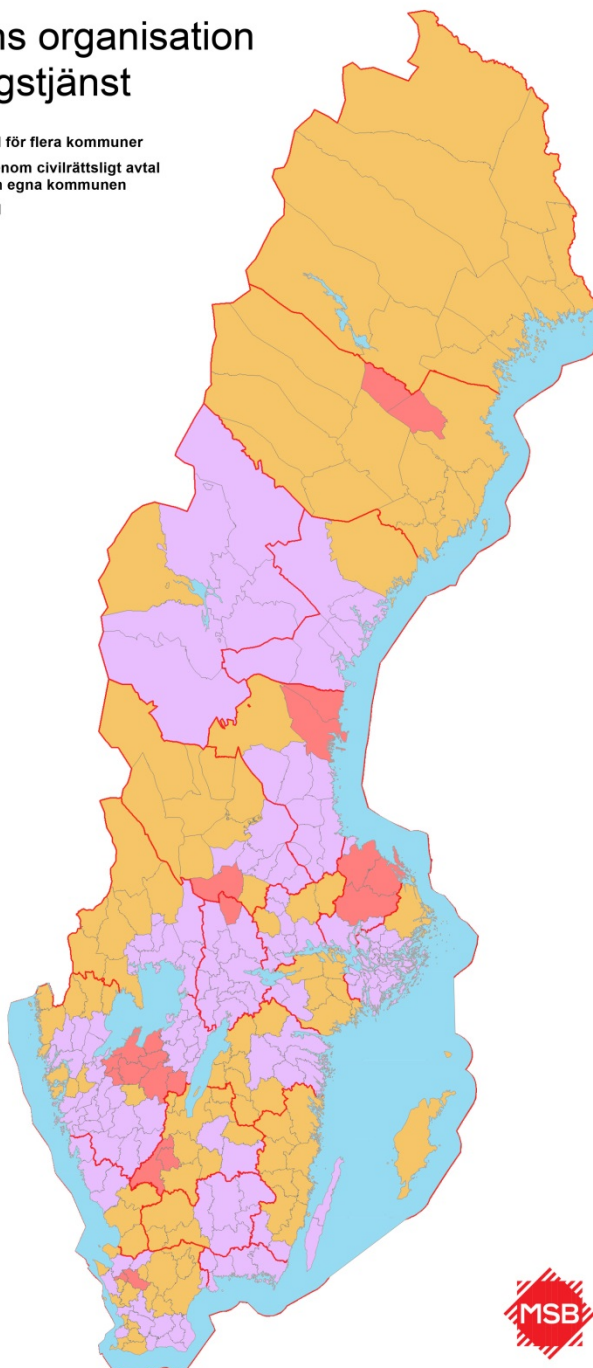
-  Blekinge läns landsting
-  Dalarnas läns landsting
-  Kalmar läns landsting
-  Norrbottens läns landsting
-  Region Gotland
-  Region Gävleborg
-  Region Halland
-  Region Jämtland Härjedalen
-  Region Jönköpings län
-  Region Kronoberg
-  Region Skåne
-  Region Örebro län
-  Region Östergötland
-  Stockholms läns landsting
-  Södermanlands läns landsting
-  Uppsala läns landsting
-  Värmlands läns landsting
-  Västerbottens läns landsting
-  Västernorrland läns landsting
-  Västmanlands läns landsting
-  Västra Götalandsregionen



6. Kommunens organisation för räddningstjänst


Kommunens organisation för räddningstjänst

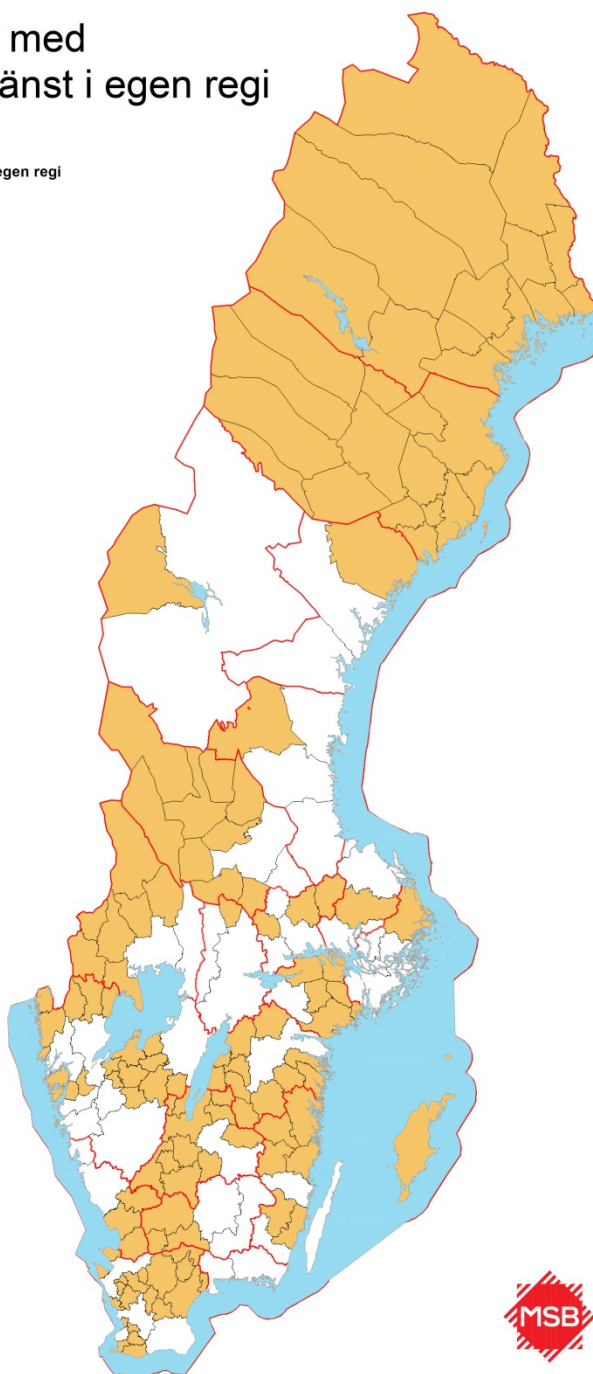
-  Gemensam nämnd för flera kommuner
-  I egen regi eller genom civilrättsligt avtal under nämnd i den egna kommunen
-  Kommunalförbund



7. Kommuner med räddningstjänst i egen regi

Kommuner med
räddningstjänst i egen regi

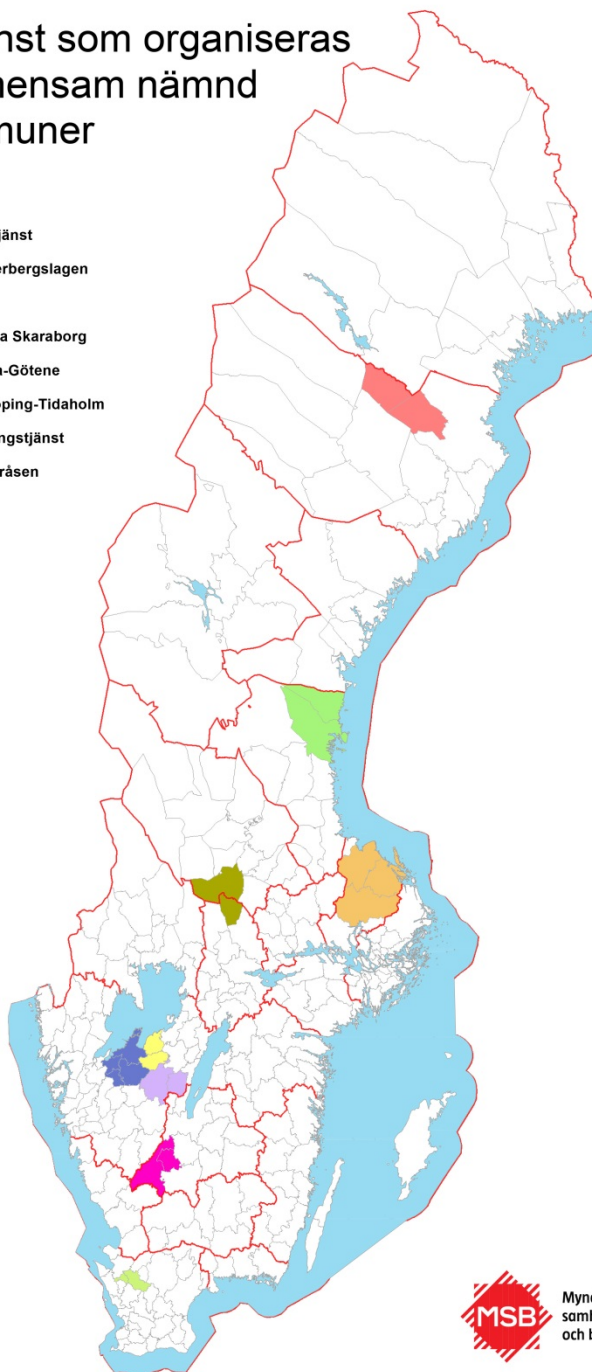
 Kommuner med
räddningstjänst i egen regi



8. Räddningstjänst som organiseras under en gemensam nämnd för flera kommuner

Räddningstjänst som organiseras under en gemensam nämnd för flera kommuner

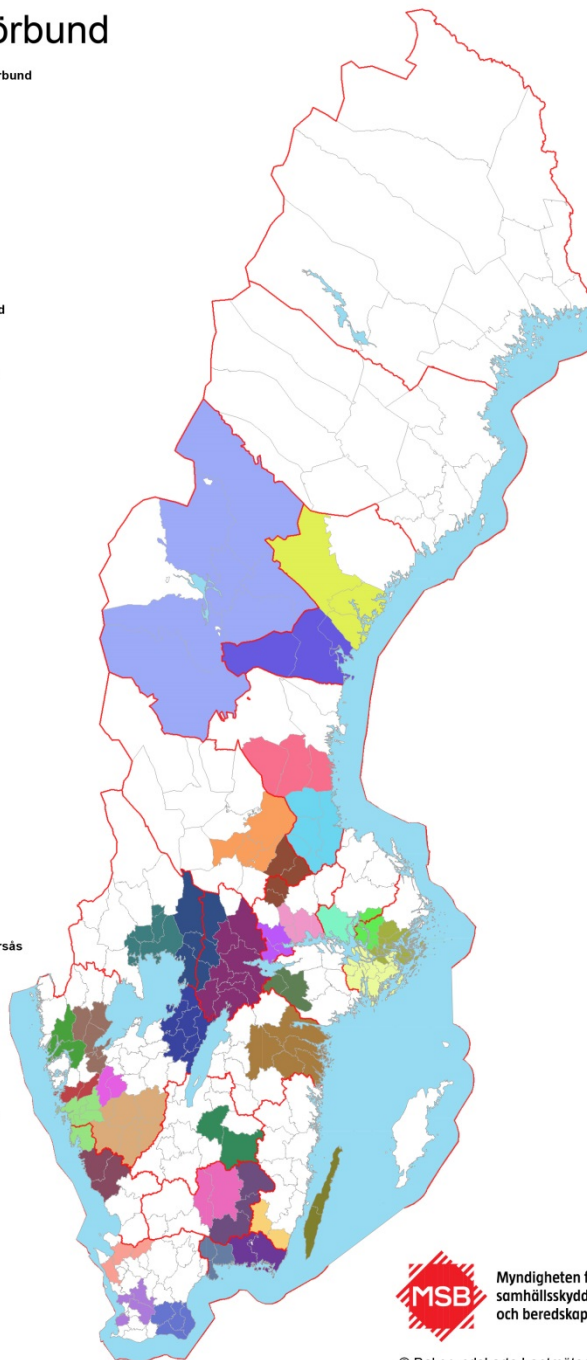
-  Malå Räddningstjänst
-  Norrhälsinge räddningstjänst
-  Räddningstjänsten Västerbergslagen
-  Uppsala Brandförsvaret
-  Räddningstjänsten Västra Skaraborg
-  Räddningstjänsten Skara-Götene
-  Räddningstjänsten Falköping-Tidaholm
-  Gislaved-Gnosjö Räddningstjänst
-  Räddningstjänsten Söderåsen



9. Räddningstjänstförbund

Räddningstjänstförbund

-  Alingsås och Vårgårda Räddningstjänstförbund
-  Bergslagens Räddningstjänst
-  Bohus Räddningstjänstförbund
-  Brandkåren Attunda
-  Gästrikens Räddningstjänst
-  Höglandets Räddningstjänstförbund
-  Medelpads Räddningstjänst
-  Mälardalens Brand- och Räddningsförbund
-  Nerikes Brandkår
-  Norra Älvsborgs Räddningstjänstförbund
-  Räddningstjänsten DalaMitt
-  Räddningstjänsten Enköping-Håbo
-  Räddningstjänsten Hoga Kusten - Adalen
-  Räddningstjänsten Jämtland
-  Räddningstjänsten Karlstadsregionen
-  Räddningstjänsten Mitt Bohuslän
-  Räddningstjänsten Skåne Nordväst
-  Räddningstjänsten Storgöteborg
-  Räddningstjänsten Syd
-  Räddningstjänsten Väst
-  Räddningstjänsten Västra Blekinge
-  Räddningstjänsten södra Hälsingland
-  Räddningstjänsten Östra Blekinge
-  Räddningstjänsten Östra Götaland
-  Räddningstjänsten Östra Kronoberg
-  Räddningstjänsten Östra Skaraborg
-  Räddningstjänstförbundet Emmaboda- Torsås
-  Storstockholms brandförsvaret
-  Sydöstra Skånes Räddningstjänstförbund
-  Södertörns brandförsvarfsförbund
-  Södra Dalarnas Räddningstjänstförbund
-  Södra Älvsborgs Räddningstjänstförbund
-  Värends Räddningstjänst
-  Västra Mälardalens Räddningstjänst
-  Västra Sörmlands Räddningstjänst
-  Ölands Räddningstjänst



Myndigheten för
samhällsskydd
och beredskap

© Bakgrundskarta Lantmäteriet

10. Kustbevakningen

Kustbevakningen

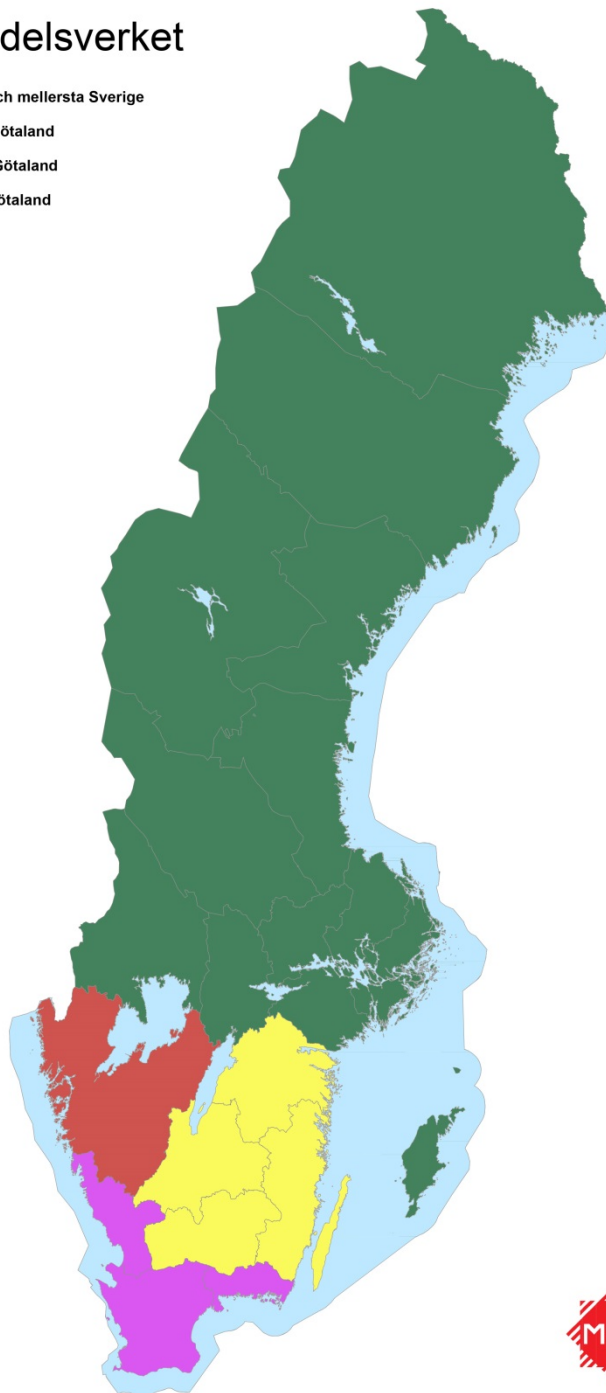
- Flygkuststation
- Huvudkontor
- Kuststation
- Regionledning
- Territorialvattengräns
- Gräns för ekonomisk zon



11. Livsmedelsverket

Livsmedelsverket

-  Norra och mellersta Sverige
-  Södra Götaland
-  Västra Götaland
-  Östra Götaland



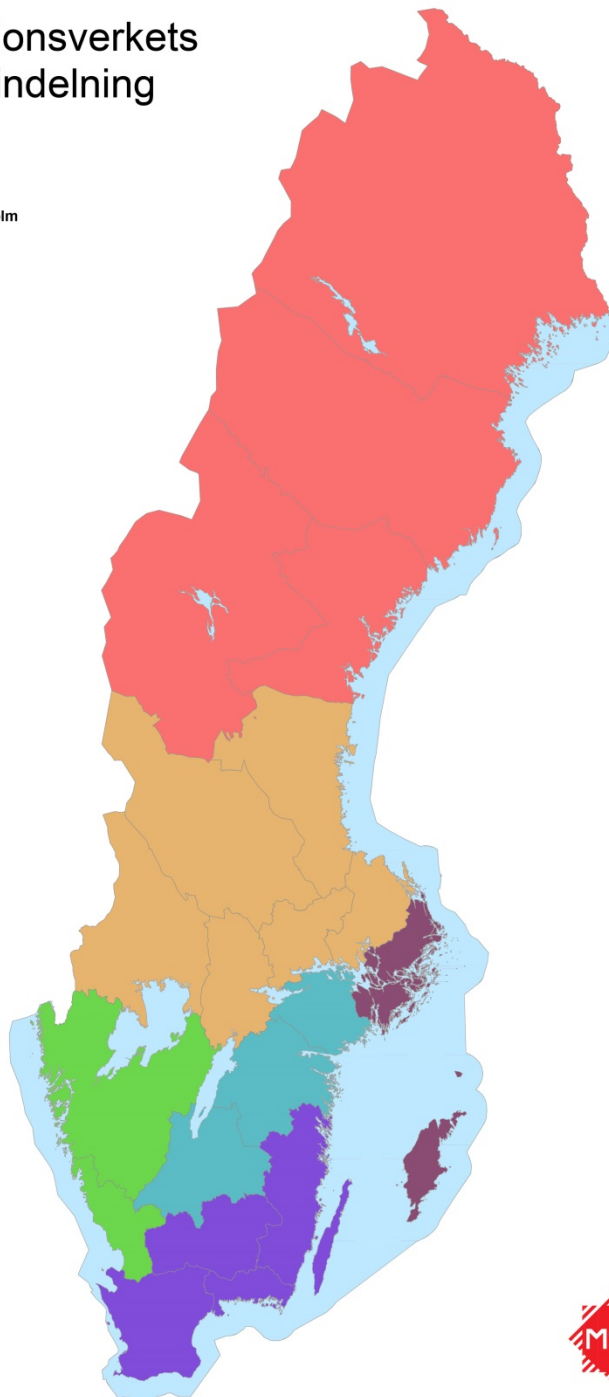
Myndigheten för
samhällsskydd
och beredskap

© Bakgrundskarta Lantmäteriet

12. Migrationsverket

Migrationsverkets regionindelning

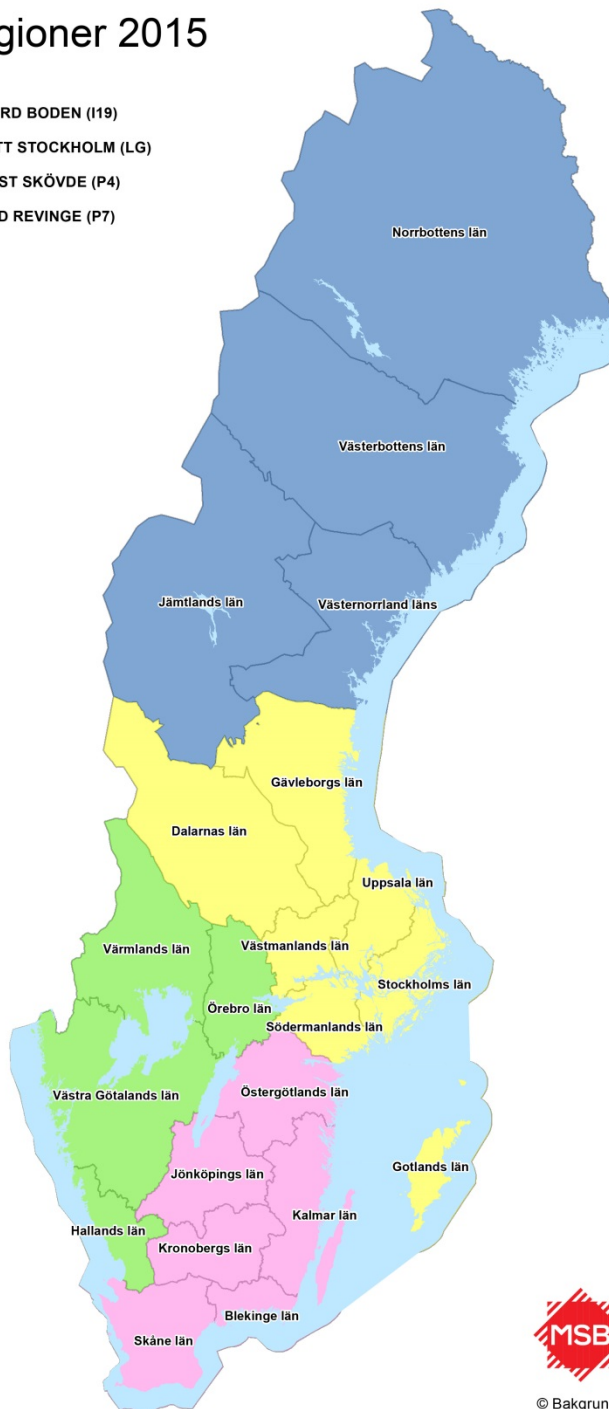
- Mitt
- Norr
- Stockholm
- Syd
- Väst
- Öst



13. Försvarsmakten

Militärregioner 2015

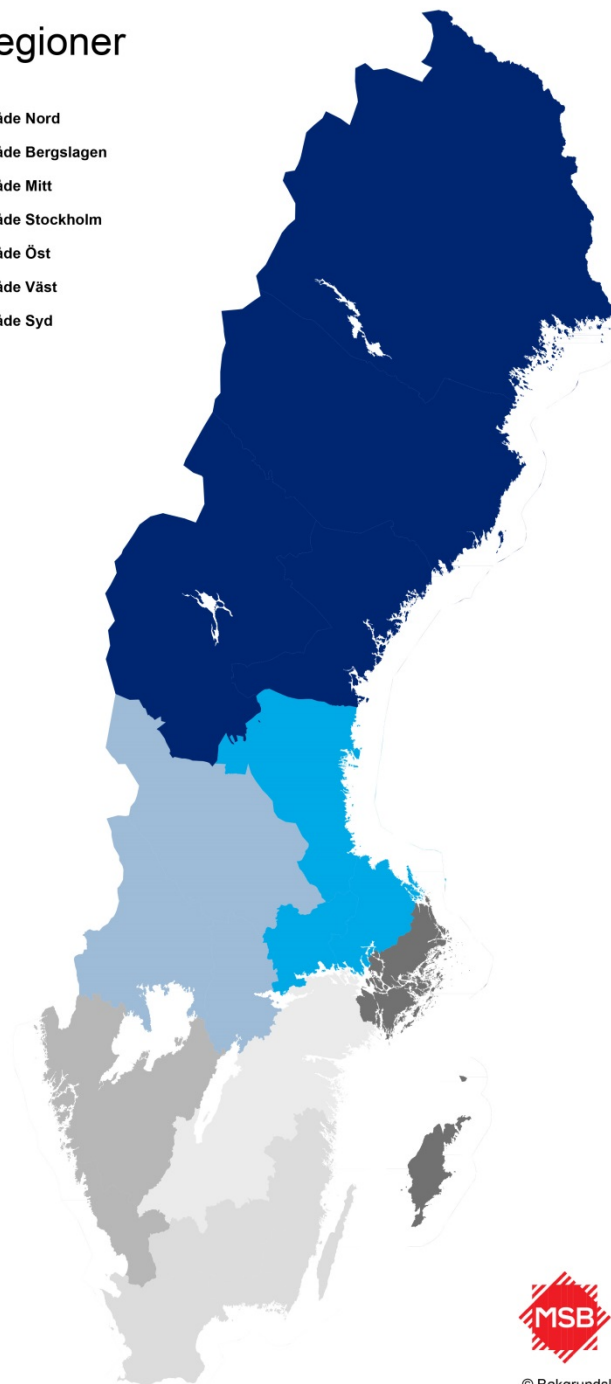
- MR-Stab NORD BODEN (I19)
- MR-Stab MITT STOCKHOLM (LG)
- MR-Stab VÄST SKÖVDE (P4)
- MR-Stab SYD REVINGE (P7)



14. Polisen

Polisens regioner

- Samverkansområde Nord
- Samverkansområde Bergslagen
- Samverkansområde Mitt
- Samverkansområde Stockholm
- Samverkansområde Öst
- Samverkansområde Väst
- Samverkansområde Syd



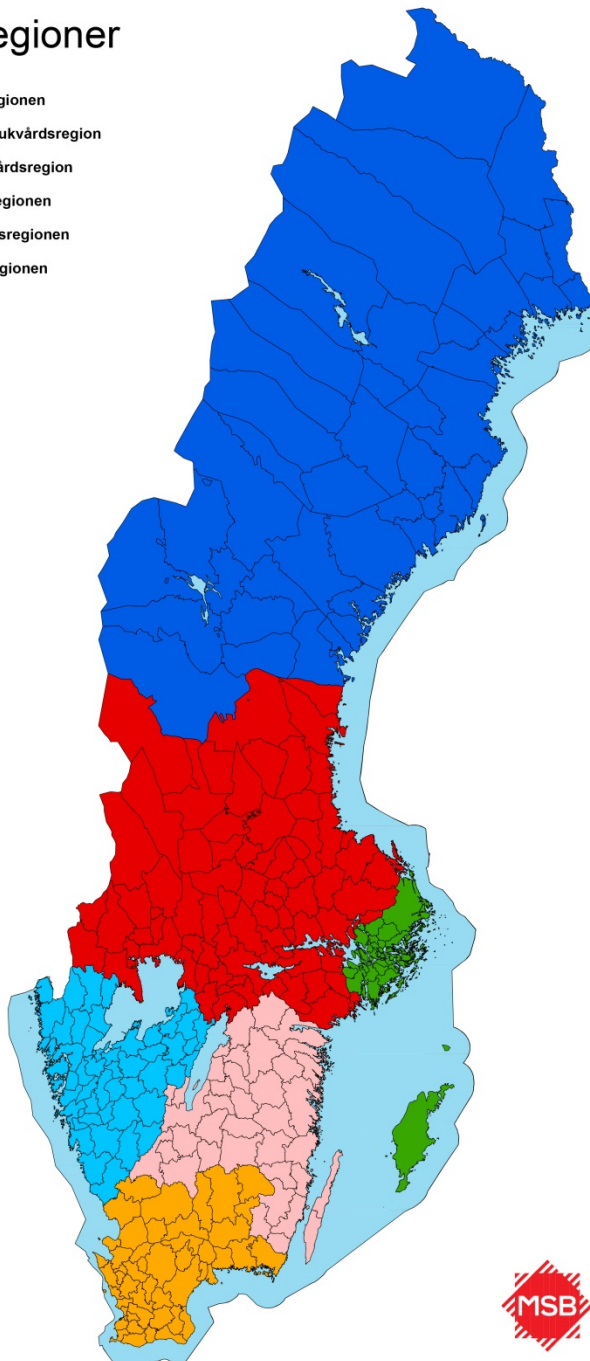
Myndigheten för
samhällsskydd
och beredskap

© Bakgrundskarta Lantmäteriet

15. Sjukvårdsregioner

Sjukvårdsregioner

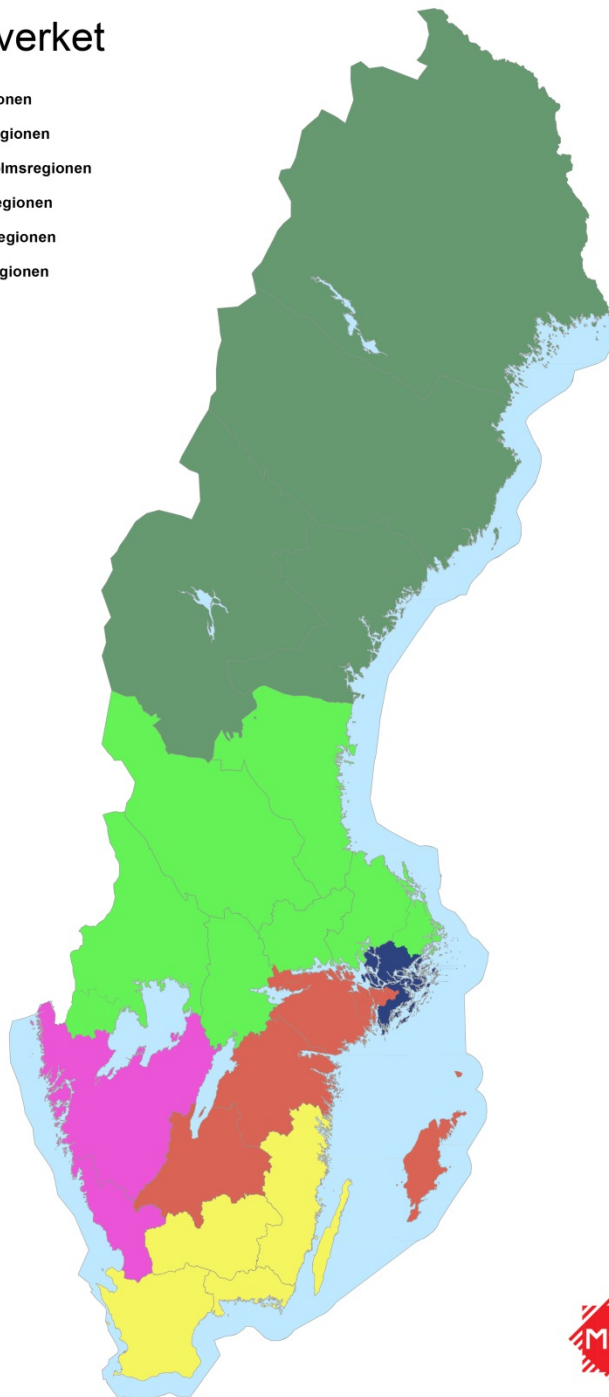
-  Norra sjukvårdsregionen
-  Uppsala-Örebro sjukvårdsregion
-  Stockholms sjukvårdsregion
-  Västra sjukvårdsregionen
-  Sydöstra sjukvårdsregionen
-  Södra sjukvårdsregionen



16. Skatteverket

Skatteverket

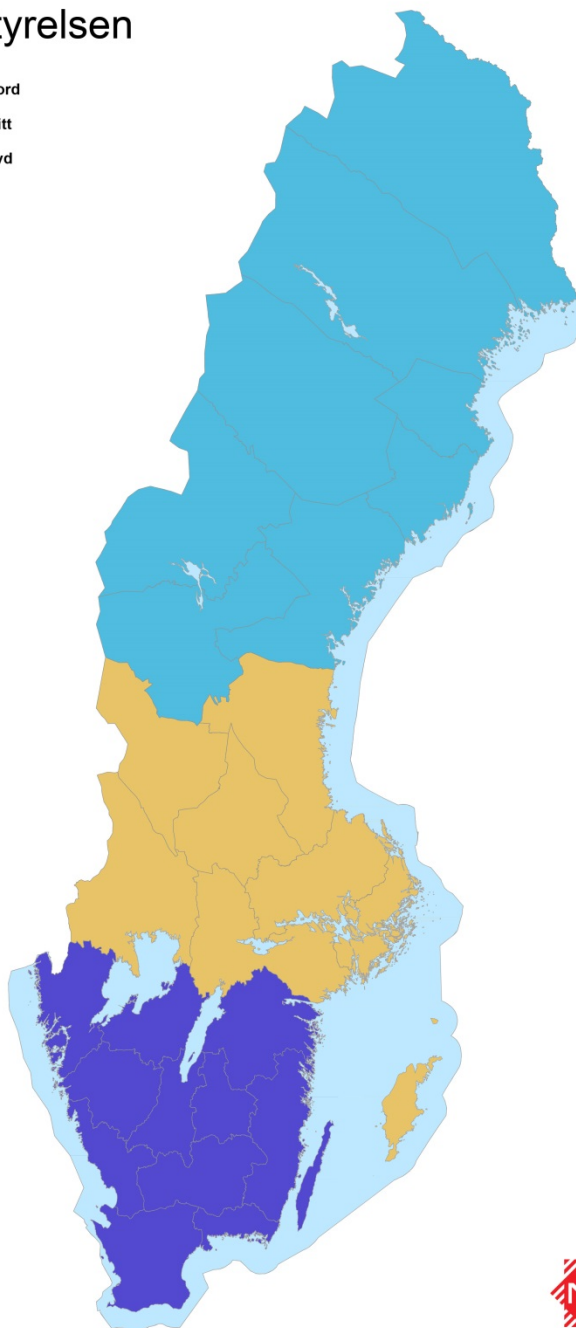
- Mittregionen
- Norra regionen
- Stockholmsregionen
- Södra regionen
- Västra regionen
- Östra regionen



17. Skogsstyrelsen

Skogsstyrelsen

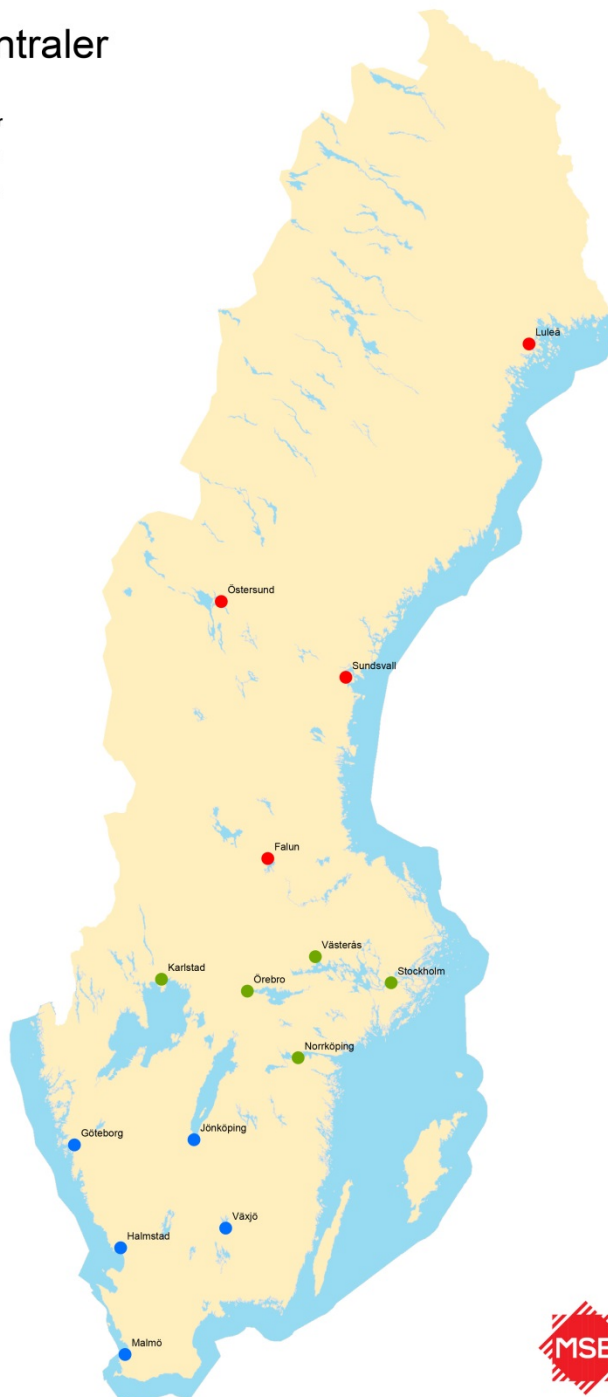
-  Region Nord
-  Region Mitt
-  Region Syd



18. SOS-Alarm

SOS-centraler

- Region Norr
- Region Mitt
- Region Syd



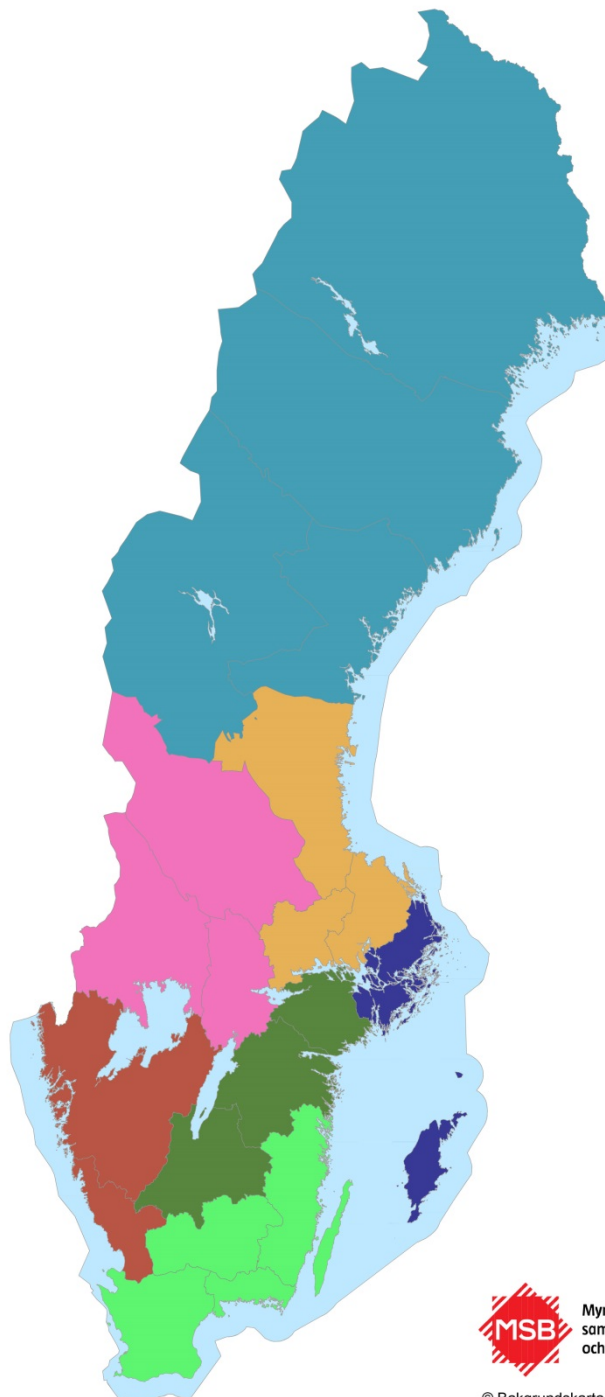
Myndigheten för
samhällsskydd
och beredskap

© Bakgrundskarta Lantmäteriet

19. Säkerhetspolisen

Säpo

-  Sektion Bergslagen
-  Sektion Kronoberg
-  Sektion Mitt
-  Sektion Nord
-  Sektion Stockholm
-  Sektion Väst
-  Sektion Öst



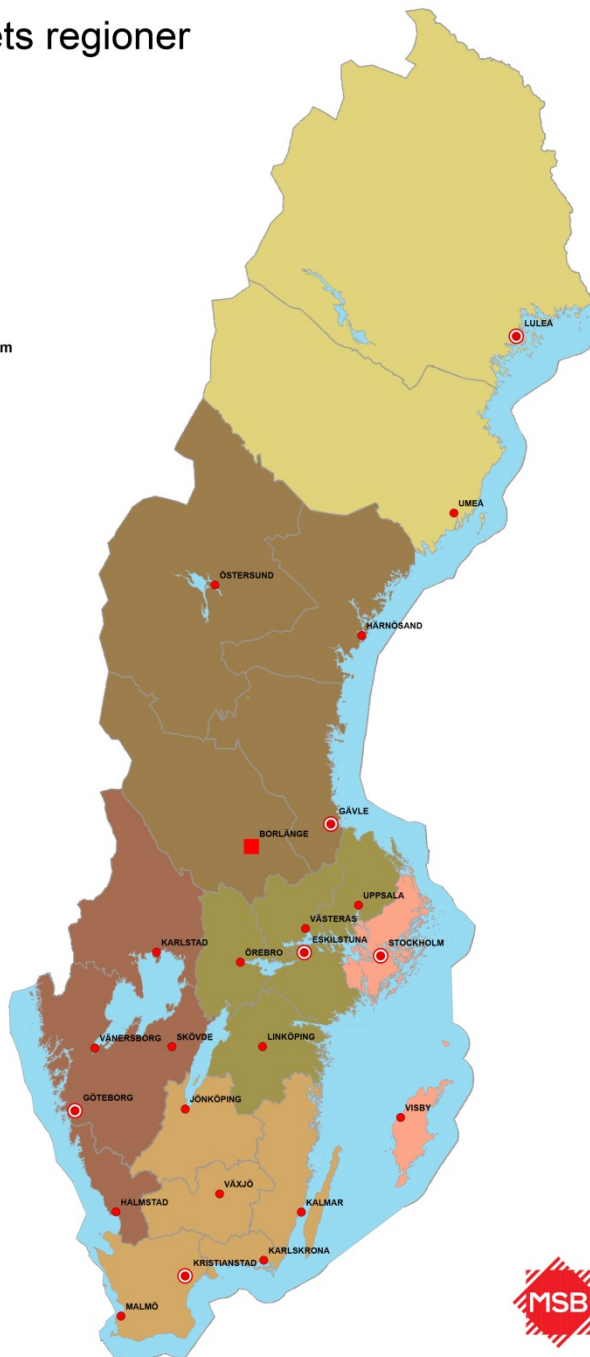
Myndigheten för
samhällsskydd
och beredskap

© Bakgrundskarta Lantmäteriet

20. Trafikverket

Trafikverkets regioner

- Huvudkontor
- ⊙ Regionkontor
- Lokalkontor
- Region Nord
- Region Mitt
- Region Väst
- Region Öst
- Region Stockholm
- Region Syd



Myndigheten för
samhällsskydd
och beredskap

© Bakgrundskarta Lantmäteriet

21. Tullverket

Tullverkets geografiska
indelning av gränsskyddet

-  KC Gränsskydd Göteborg
-  KC Gränsskydd Malmö
-  KC Gränsskydd Nord
-  KC Gränsskydd Stockholm

