

SÖDRA ÄLVSBORGS
RÄDDNINGSTJÄNSTFÖRBUND
Område Skydd och Samhälle

Rapport UNDERSÖKNING AV OLYCKOR OCH RÄDDNINGSSINSATSER

Händelse: Drunkningsolycka
Larmnummer: 201101180
Datum: 2011-06-24
Diarienummer: 11/1581
Utredare: Lars-Erik Sandin



Bild på Öresjö där räddningstjänstens båt sjösätts.

Södra Älvsborgs Räddningstjänstförbund (SÄRF) undersöker olyckor och räddningsinsatser mot bakgrund av Lag om skydd mot olyckor (SFS 2003:778), kap 3, §10. Syftet är att klarlägga olycksorsak, olycksförlopp och räddningsinsatsen. Detta skall användas för utveckling av operativ verksamhet och olycksförebyggande arbete. Arbetet har inte till syfte att klarlägga ansvar, skuld eller vållande. I Södra Älvsborgs Räddningstjänstförbund ingår kommunerna Borås, Ulricehamn, Svenljunga, Tranemo, Bollebygd och Mark.

ADRESS SÄRF Olovsholmsgatan 12 506 34 BORÅS	TELEFON 033-17 29 00	TELEFAX 033-17 29 25	E-POST serf@serf.se	HEMSIDA www.serf.se
--	-------------------------	-------------------------	------------------------	------------------------

Utredningens Syfte: Klargöra olycksförloppet, insatta resurser och insatsens genomförande och senare eftersök. Ta vara på erfarenheter från larm och möte med anhöriga en vecka senare.

Typ av utredningsmodell: Step metoden samt fakta sammanställning kring händelserna.

Delgivning:

Rapporten läggs ut på www.serf.se samt SÄRF intranät
Myndigheten för samhällsskydd och beredskap
Kustbevakningen
Polisen
Svenska livräddningssällskapet

Händelseförlopp: Se bilaga 1-6

Bilaga 1. Olycksförloppet och insatsens genomförande.
Bilaga 2. Kartbild med positioneringar, insatta resurser och verksamhet.
Bilaga 3. 4. 5. Aktörer och handlingar redovisade enligt Step metod
Bilaga 6. Kartbild med koordinater från Kustbevakningen på fyndplatser för båt och drunknad.

Taktisk grundinriktning: Sökning vid förmodad olycksplats på vattenytan, utmed stranden och på land för att hitta båt och person.

Sammanfattning: Kl. 20.18 på Midsommaraftons kväll 2011-06-24 inkommer larm från SOS om befarad drunkning i Öresjö. Inringare har sett en person i båt på andra sidan Öresjö vid Lakhall och befarar att personen drunknat då han strax efteråt inte ser båt eller person. Räddningstjänsten åker till platsen och försöker lokalisera eventuell plats där personen drunknat. Insatspersonal söker med båt och polishelikopter utan resultat. I vattnet hittas kylbag, åror, väska, tröja och flytväst inom ett område på några tusen kvadratmeter. Någon dykinsats genomförs inte då sökområdet är mycket stort, sikten i vattnet obefintlig och djup på 25-30 m. Insatsen avslutas kl 21.50.

2011-07-04 påbörjar Kustbevakningen eftersök av den försvunne mannen och då påträffas båten. Tre dagar senare hittas den drunknade 100 m från den sjunkna båten.

Direkta orsaker till olyckan/händelsen: Orsaken till olyckan är okänd.

Eventuella bakomliggande orsaker: Ev. kan personen varit påverkad av Alkohol.

Förslag till åtgärder: Information i tidningar, radio och tv om risker med dålig simkunnighet, alkohol, avsaknad av flytväst.

Frida Niméus
Områdeschef Skydd och Samhälle, SÄRF

Bilaga 1.

Olycksförlopp och insatsens genomförande vid drunkningstillbud 2011-06-24 i Öresjö utanför Borås.

Vittne ser från sitt hus vid Loggvägen i Sparsör en person i en roddbåt på andra sidan sjön som betar sig konstigt och befärrar att personen kommer att trilla i vattnet. Vittnet beger sig ner till sjön men ser då ingen båt eller person så han ringer 112 till SOS Alarm kl 20.17.

Kl. 20.18 Inkommer larm till Räddningstjänsten i Södra Älvsborg, Borås, från SOS Alarm om person som setts simma mot land och kan ha drunknat vid Lakhall på Öresjöns västra sida.

Räddningstjänsten åker med Insatsledare och vattendykare till den västra sidan av Öresjö och angiven olycksplats.

Bil med båt kör till iläggsplats vid Sjöbo Vattenverk.

kl. 20.28 Vid framkomst ser insatsledare ingen person eller båt i vattnet. Båt läggs i vid vattenverket och kör till förmodad olycksplats där man plockar upp dykare. Räddningstjänsten rekviderar även en privatbåt som deltar i sökandet. Det är tidig kväll, vädret och ljusförhållanden är bra.

Dykbåt hittar kylbag, åror, väska och tröja i vattnet men ingen person eller båt. Cirka 100 m från denna plats invid strandkanten hittas en flytväst som kanske kommer från den saknade. Brandpersonal gör scanning med värmekamera över vattnet, strandkanten och i dess närhet.

Insatsledare ber polis och ambulanspersonal som kommit till platsen om hjälp att leta utmed vägen till Almenäs för att se om personen tagit sig i land. Polis kommer då i kontakt med vittne två som berättar att hon hört rop på hjälp från sjön.

Vi söker av strandlinjen med värmekamera och när ambulanshelikopter kommer till platsen ber insatsledare dem söka över sjön.

Insatsledare tillsammans med dykledare bedömer att dykning inte kan påbörjas då vi inte vet var vi ska leta, söktytan är stor, 25-30 m dykdjup och sikten i vattnet är mycket dålig.

Det finns personer strax intill olycksplats som har midsommarfest och hävdar att ingen kan ha trillat i sjön utan att någon skulle se detta då det varit mycket båttrafik i området vid denna tidpunkt. Dessa uppgifter tas inte på allvar då personerna är berusade.

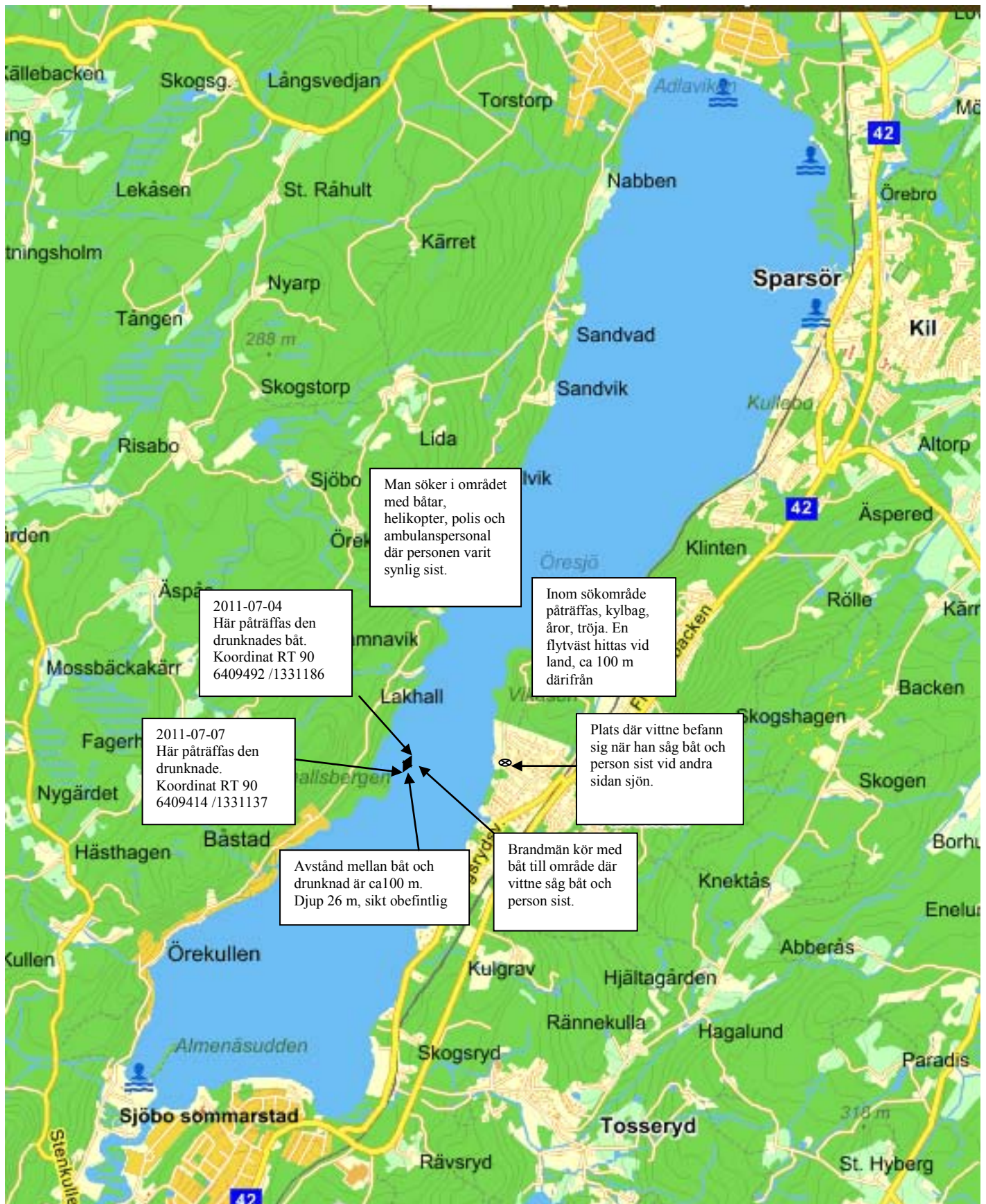
På kvällen samtalar insatsledare i telefon med den person som larmat och han säger att det finns en möjlighet att personen kan ha åkt iväg med båten medan han klädde sig och sprang ned till sjön.

Insatsledare diskuterar larmet med dykledare, personal från ambulans och polis i syfte att analysera genomfört arbete och se om andra idéer finns hur man kan arbeta vidare med räddningsinsatsen. Man gör bedömningen att ingenting kunde gjorts annorlunda, man har gjort de insatser som kunnats för att hitta båt och person. Att låta dykare gå ner för att söka i ett så stort område med mycket begränsad sikt, stort djup är inte relevant då olycksplatsen inte är lokaliserad.

Insatsledare gör bedömning ihop med ambulanspersonal att inget liv finns att rädda och att dykningar inte är meningsfulla i livräddande syfte och avslutar räddningsinsatsen kl. 21.50.

Personal från polisen tar hand om de i vattnet upphittade sakerna och kommer att arbeta vidare med fallet.

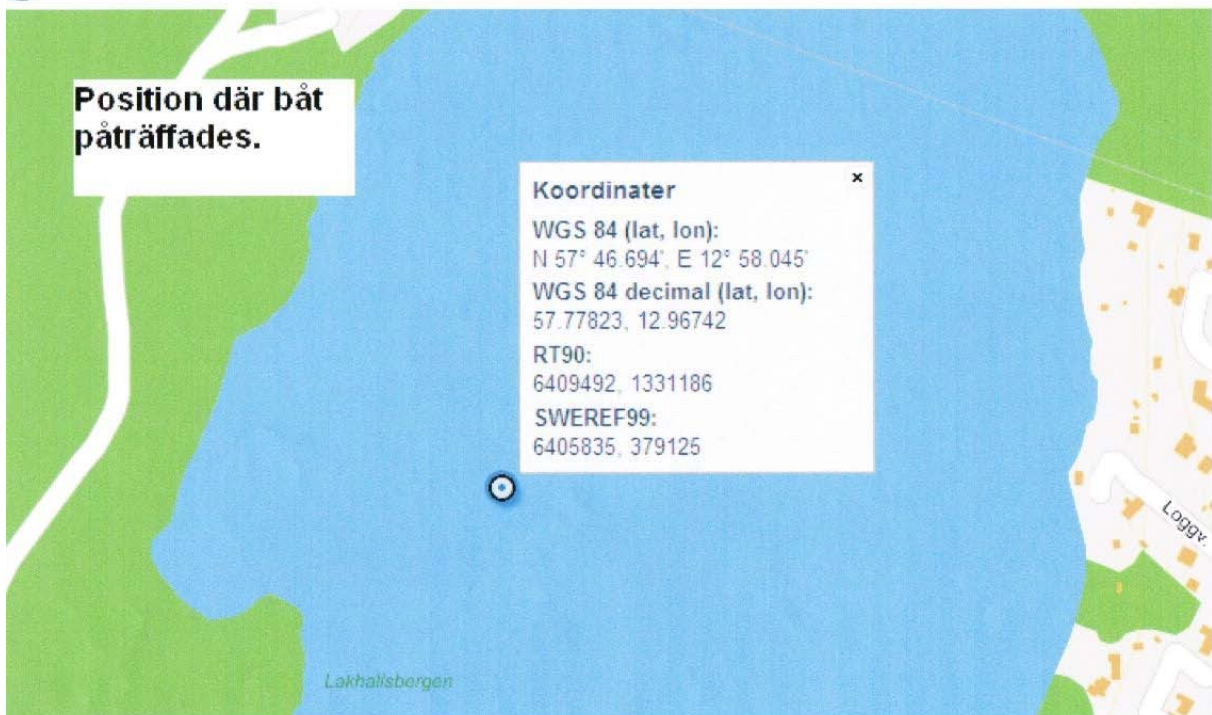
Bilaga 2.



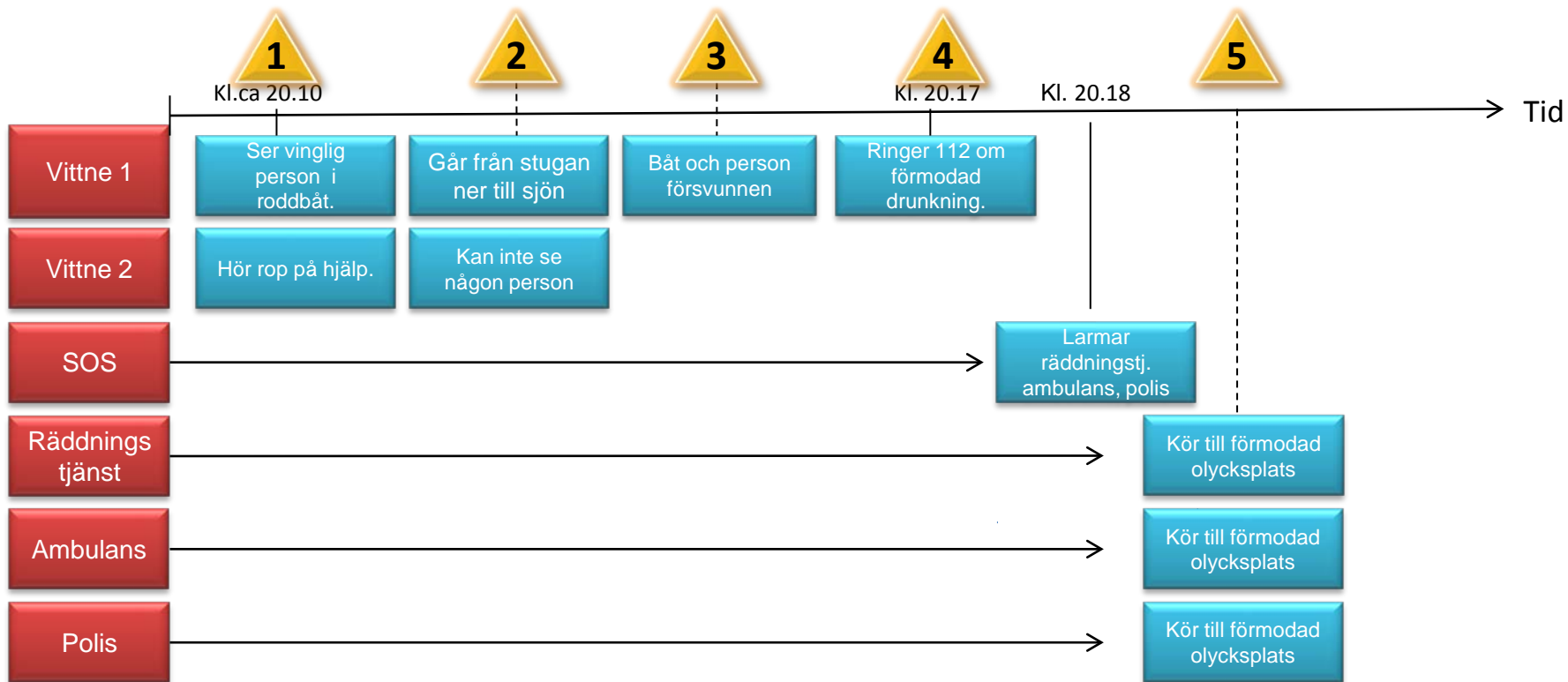
Bilaga 3. 4. 5. Aktörer och handlingar redovisade enligt Step metod

Redovisas i separat PDF.

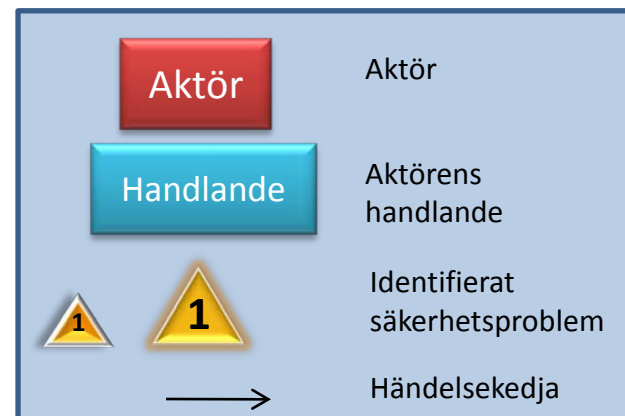
Bilaga 6.



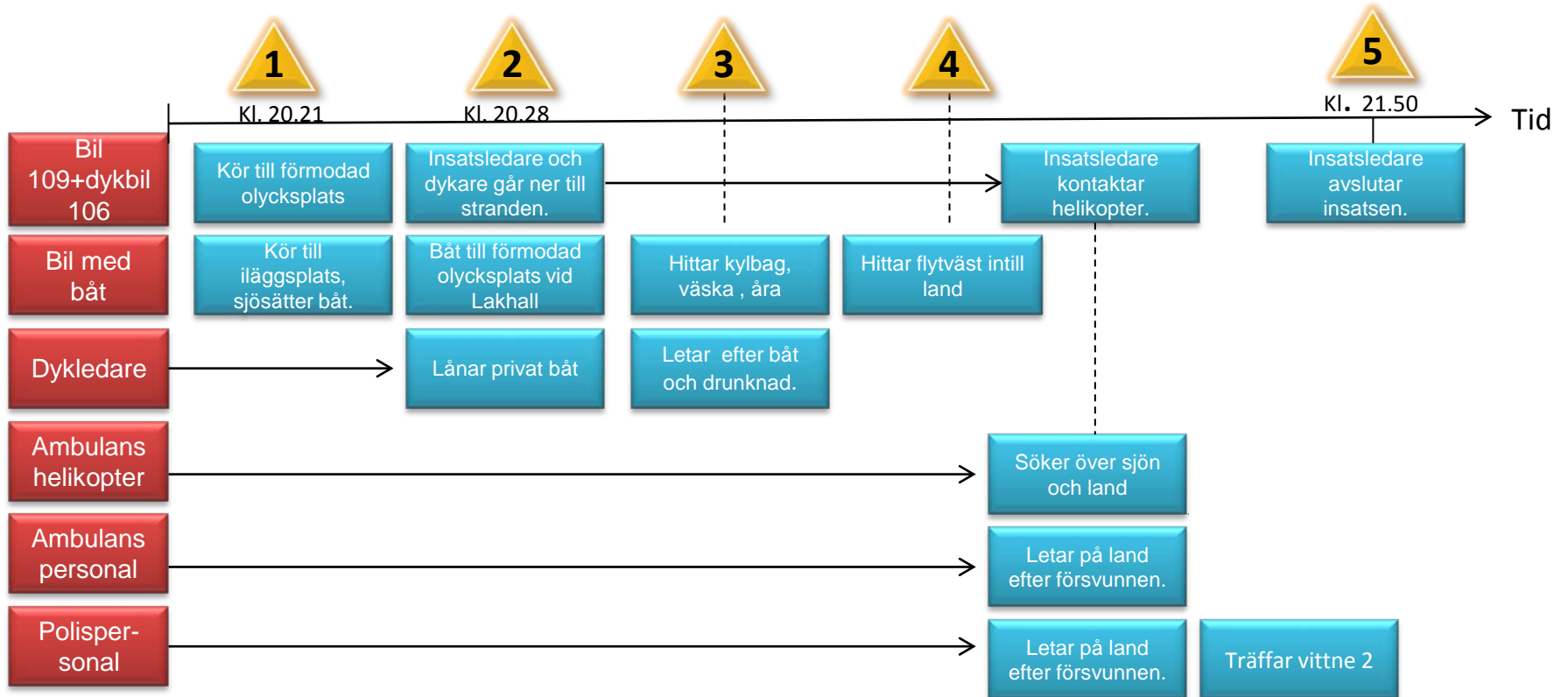
Drunkningstillbud i Öresjö 2011-06-24



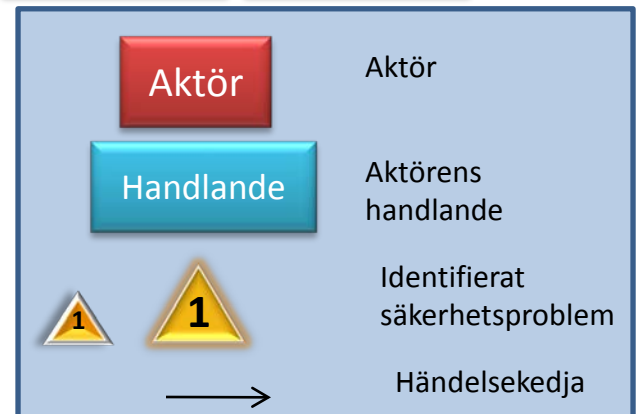
- | | | |
|------------------|--|-------------------------------|
| Säkerhetsproblem | | Risk för kantring |
| Säkerhetsproblem | | Risk för drunkning |
| Säkerhetsproblem | | Ser nu inte båt eller person |
| Säkerhetsproblem | | Svårt att ange säker position |
| Säkerhetsproblem | | Osäkert belägen olycksplats |



2011-06-24 Drunkningstillbud i Öresjö del 2








- Säkerhetsproblem **1** Osäker olycksplats
- Säkerhetsproblem **2** Ser ingen båt eller person.
- Säkerhetsproblem **3** Djupt vatten, dålig sikt
- Säkerhetsproblem **4** Finns personen på land.
- Säkerhetsproblem **5** Båt och person ej hittade



Eftersök av försvunnen person 2011-06-24



- Säkerhetsproblem  Lokalisera båt o pers.
- Säkerhetsproblem  Svåra bottenförhållan.
- Säkerhetsproblem  Djup 25 m, ingen sikt
- Säkerhetsproblem  Djup 25m, ingen sikt.
- Säkerhetsproblem  Svårt att bärga.

